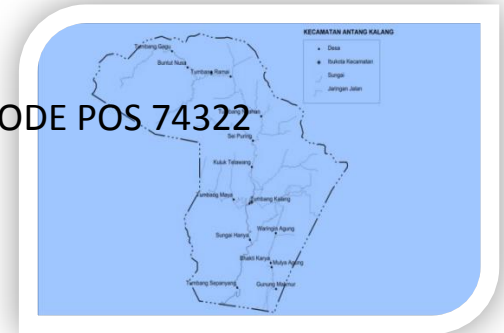




BADAN PERENCANAAN PEMBANGUNAN DAERAH

JL.JEND.SUDIRMAN KM.5.5 TLP.(0531)21254 FAX. 30523,30525 KODE POS 74322

SAMPIT



DATA dan INFORMASI

KEBUTUHAN DASAR DESA

Kec. Antang Kalang

1. Ds. Tumbang Kalang
2. Ds. Tumbang Ngahan
3. Ds. Tumbang Ramei
4. Ds. Tumbang Hejan
5. Ds. Tumbang Sepayang
6. Ds. Tumbang Gagu
7. Ds. Tumbang Manya
8. Ds. Gunung Makmur
9. Ds. Bhakti Karya



KABUPATEN KOTAWARINGIN TIMUR
SAMPIT

KEBUTUHAN DASAR DESA

- I. Fasilitas Pendidikan di wilayah **Kec. Antang Kalang** yang tersedia sampai di tingkat desa adalah PAUD dan SD, sedangkan untuk tingkat SLTP ada di beberapa desa dan untuk tingkat SLTA berada di Desa Tumbang Kalang. Jumlah tenaga pengajar masih perlu penambahan terutama untuk guru PNS karena ada sekolah yang tidak ada guru PNS. Disamping itu perlu adanya peningkatan sarana pendukung PBM dan pembangunan rumah dinas guru.
- II. Fasilitas kesehatan di wilayah **Kec. Antang Kalang** berupa pusku / poskesdes / polindes telah tersedia di semua desa dan telah dilengkapi dengan tenaga kesehatan (perawat/bidan). Puskesmas terdapat di ibukota kecamatan, yaitu di Desa Tumbang Kalang.
- III. Jalan lingkungan desa dan jalan penghubung antar desa dalam wilayah **Kec. Antang Kalang** sebagian besar masih berupa tanah diperkeras dan dalam kondisi rusak. Sedangkan jalan penghubung ke ibukota kecamatan sudah ada yang beraspal. Jembatan penghubung dalam desa dan antar desa menggunakan konstruksi kayu dalam kondisi rusak.
- IV. Untuk sumber penerangan masyarakat masih menggunakan genset pribadi, genset desa dan PLTS, karena pelayanan PLN baru menjangkau 2 desa yaitu Desa Tumbang Kalang dan Desa Bhakti Karya.
- V. Perusahaan Besar Swasta (PBS) yang beroperasi di wilayah **Kec. Antang Kalang** didominasi oleh perusahaan yang bergerak di bidang perkebunan kelapa sawit.

I. Pendidikan

A. Kondisi Sekolah

NO	NAMA DESA	Nama Sekolah	Jumlah Kondisi Ruang Kelas*		Jumlah Kondisi Meubelair**		Jumlah Guru		Jumlah Murid	Kondisi Toilet dan Air Bersih		Jumlah Kondisi Rumah Dinas Guru***	
			Baik	Rusak	Baik	Rusak	PNS	Non PNS		Baik	Rusak	Baik	Rusak
1.	Ds. Tumbang Kalang	SDN 1 Tbg. Kalang	4	4	35 meja/kursi	30 meja/kursi	4	5	69	2	1		
						9 unit meja Guru							
		SDN 2 Tbg. Kalang	8	-	60/50 meja/kursi murid	5/6 meja/kursi Guru	4	5	60	1	2	1	2
					2 meja Guru								
		SDN 3 Tbg. Kalang	3	3	50 meja/kursi murid	35 meja/kursi murid	4	5	164	-	-	-	-
		SMPN-1 Antang Kalang	3	6	108/17 meja/kursi murid	61/4 meja/kursi murid	5	7	177	1	4	1	4
		SMAN-1 Antang Kalang	6	2	140 meja/kursi murid	40 meja/kursi murid	7	6	177	2	1	2	1

B. Kebutuhan Sekolah

NO	NAMA DESA	Nama Sekolah	Jumlah Kebutuhan							
			Perbaikan Ruang Kelas*	Tambah Ruang Kelas*	Meubel (Ruang)**	Tambah Guru (orang)	pemb. Toilet dan air bersih***	Perbaikan Toilet dan air bersih	Perbaikan Rumah Dinas Guru	Pemb. Rumah Dinas Guru
1.	Ds. Tumbang Kalang	SDN 1 Tbg. Kalang	4	1	30 meja/kursi siswa	3	1	1	-	-
					9 unit meja Guru					
		SDN 2 Tbg. Kalang	2 unit	1	6 unit meja Guru	3 (PAI, PAK,PJOK)	2	-	-	-
		SDN 3 Tbg. Kalang	3	-	9 unit meja Guru	-	2	2	-	3
		SMPN-1 Antang Kalang	6	-	-	-	9	4	1	2
		SMAN-1 Antang Kalang	-	-	40 meja/kursi murid	-	2	1	-	-

II. KESEHATAN

A. Fasilitas Kesehatan

NO	NAMA DESA	Nama Faskes	Ketersediaan Obat		Ketersediaan Alkes*		Jumlah Tenaga Kesehatan			Kondisi Bangunan	
			Lancar	Tidak Lancar	Baik	Rusak	Dokter	Perawat	Bidan	Baik	Rusak
1.	Ds. Tumbang Kalang	PUSKESMAS	√		√		-	8	2	1	1

B. Kebutuhan Kesehatan

NO	NAMA DESA	Nama Faskes	Kebutuhan			
			Alkes*	Tenaga Kesehatan	Bangunan Baru	Perbaikan Bangunan
1.	Ds. Tumbang Kalang	PUSKESMAS	1. Tabung O ² 10 Buah, 2. 1 unit sepeda motor.	3 orang (Dokter, Analis, Apotiker)	Pemb. PUSKESMAS Baru / Rumah Sakit, mengingat Lokasi yang ada terlalu Sempit.	

III. INFRASTRUKTUR

A. Kondisi Jalan dan Jembatan

NO	NAMA DESA	Rincian Ruas/ Nama Jalan	Kondisi Jalan (Meter)		Jenis Permukaan Jalan (Meter)			Panjang Jalan (Meter)	Kondisi Jembatan (Jumlah dan Ukuran)	
			Baik	Rusak	Tanah/ Agregat	Semen	Aspal		Baik	Rusak
1.	Ds. Tumbang Kalang	Jln. Ds. Tbg. Kalang RT.04 s/d RT.06 Seberang		800		√		800		
		Jln. Ds. Tbg. Kalang RT.08	1000	362	√			1362		1 buah ; P=20 x L=3
		JALAN TEMBUS DESA TERDEKAT** Ds. Tbg. MANYA		4400	√			4400		1 buah Jembatan Layang P=65 x L=4 Meter
		JALAN TEMBUS KE IBUKOTA KEC.		8800	√			8800		

B. Kebutuhan Infrastruktur Jalan dan Jembatan

NO	NAMA DESA	Ruas/ Nama Jalan	Kebutuhan			
			Peningkatan Jalan (Meter)	Pemb. Jalan Baru (Meter)	Perbaikan Jembatan	Pemb. Jembatan
1.	Ds. Tumbang Kalang	Jln. Ds. Tbg. Kalang	800		1 buah ; P=20 x L=3	
		JALAN TEMBUS DESA TERDEKAT** Ds. Sungai Hanya		4000	1 buah Jembatan Layang P=65 x L=4 Meter	

IV. AIR BERSIH, ELEKTRIFIKASI & SINYAL HP

A. Fasilitas Air Bersih, Elektrifikasi & Sinyal HP

NO	NAMA DESA	Jumlah Rumah	Kondisi Air Bersih		Jumlah Kondisi Listrik				Sinyal HP (Ada/ Tidak)
			Berfungsi*	Tidak Berfungsi	PLN	Genset Pribadi	Genset desa	PLTS	
1.	Ds. Tumbang Kalang	447	326 Rumah Air Hujan/ Sungai / Lainnya		354	94	-	-	Ada
			121 Rumah Pompa Listrik						

B. Kebutuhan Fasilitas Air Bersih, Elektrifikasi & Sinyal HP

NO	NAMA DESA	Kebutuhan (Rumah)	
		Air Bersih	LISTRIK
1.	Ds. Tumbang Kalang	Sumur Bor	118 Rumah (PLN/PLTS)
		SPAM/PDAM	

I. Pendidikan

A. Kondisi Sekolah

NO	NAMA DESA	Nama Sekolah	Jumlah Kondisi Ruang Kelas*		Jumlah Kondisi Meubelair**		Jumlah Guru		Jumlah Murid	Kondisi Toilet dan Air Bersih		Jumlah Kondisi Rumah Dinas Guru***	
			Baik	Rusak	Baik	Rusak	PNS	Non PNS		Baik	Rusak	Baik	Rusak
2.	Ds. Tumbang Ngahan	SDN 1	2	4	meja = 32	meja = 23	3	4	44	-	-	1	4
					kursi = 75	kursi = 35							

B. Kebutuhan Sekolah

NO	NAMA DESA	Nama Sekolah	Jumlah Kebutuhan							
			Perbaikan Ruang Kelas*	Tambah Ruang Kelas*	Meubel (Ruang)**	Tambah Guru (orang)	pemb. Toilet dan air bersih***	Perbaikan Toilet dan air bersih	Perbaikan Rumah Dinas Guru	Pemb. Rumah Dinas Guru
2.	Ds. Tumbang Ngahan	SDN 1	4	2	Ruang Kelas meja=28 & kursi=45	1	2 Buah/Unit	-	-	4 Buah
					8 unit meja kerja					

II. KESEHATAN

A. Fasilitas Kesehatan

NO	NAMA DESA	Nama Faskes	Ketersediaan Obat		Ketersediaan Alkes*		Jumlah Tenaga Kesehatan			Kondisi Bangunan	
			Lancar	Tidak Lancar	Baik	Rusak	Dokter	Perawat	Bidan	Baik	Rusak
2.	Ds. Tumbang Ngahan	PUSTU	√	-	-	Tensi Air Raksa = 1 buah	-	1	-	1	-
						Steteskop = 1 buah					
						Timbangan Dewasa = 1 buah					

B. Kebutuhan Kesehatan

NO	NAMA DESA	Nama Faskes	Kebutuhan			
			Alkes*	Tenaga Kesehatan	Bangunan Baru	Perbaikan Bangunan
2.	Ds. Tumbang Ngahan	PUSTU	<ul style="list-style-type: none"> • Tensi Air Raksa = 1 buah • Steteskop = 1 buah • Timbangan Dewasa = 1 buah • Meja Pelayanan = 1 set • Lemari Obat = 2 buah • Lampu Tenaga Surya = 1 set 	1 Bidan		

III. INFRASTRUKTUR

A. Kondisi Jalan dan Jembatan

NO	NAMA DESA	Rincian Ruas/ Nama Jalan	Kondisi Jalan (Meter)		Jenis Permukaan Jalan (Meter)			Panjang Jalan (Meter)	Kondisi Jembatan (Jumlah dan Ukuran)	
			Baik	Rusak	Tanah/ Agregat	Semen	Aspal		Baik	Rusak
2.	Ds. Tumbang Ngahan	JALAN DESA Tbg. NGAHAN	1300 m	-	-	1300 m	-	1300 m	2 buah P=40 L=4	-
		JALAN TEMBUS DESA TERDEKAT**	-	17000 m	17000 m	-	-	17000 m	-	5 buah ; @ P=60 L=6
		JALAN TEMBUS KE IBUKOTA KEC.	-	60000 m	60000 m	-	-	60000 m	-	3 buah ; @ P=60 L=6

B. Kebutuhan Infrastruktur Jalan dan Jembatan

NO	NAMA DESA	Ruas/ Nama Jalan	Kebutuhan			
			Peningkatan Jalan (Meter)	Pemb. Jalan Baru (Meter)	Perbaikan Jembatan	Pemb. Jembatan
2.	Ds. Tumbang Ngahan	JALAN DESA Tbg. NGAHAN	2500	2000	2 buah	2 buah
		JALAN TEMBUS DESA TERDEKAT Ds. SUNGAI PURING	2600	-	-	-

IV. AIR BERSIH, ELEKTRIFIKASI & SINYAL HP

A. Fasilitas Air Bersih, Elektrifikasi & Sinyal HP

NO	NAMA DESA	Jumlah Rumah	Kondisi Air Bersih		Jumlah Kondisi Listrik				Sinyal HP (Ada/ Tidak)
			Berfungsi*	Tidak Berfungsi	PLN	Genset Pribadi	Genset desa	PLTS	
2.	Ds. Tumbang Ngahan	89	25 Sumur Bor	-	-	4	34	51	Tdk. Ada
			64 Sungai	-					

B. Kebutuhan Fasilitas Air Bersih, Elektrifikasi & Sinyal HP

NO	NAMA DESA	Kebutuhan (Rumah)	
		Air Bersih	LISTRIK
2.	Ds. Tumbang Ngahan	89 Rumah (Sumur Bor/SPAM)	89 Rumah (PLN/PLTS)

I. Pendidikan

A. Kondisi Sekolah

NO	NAMA DESA	Nama Sekolah	Jumlah Kondisi Ruang Kelas*		Jumlah Kondisi Meubelair**		Jumlah Guru		Jumlah Murid	Kondisi Toilet dan Air Bersih		Jumlah Kondisi Rumah Dinas Guru***	
			Baik	Rusak	Baik	Rusak	PNS	Non PNS		Baik	Rusak	Baik	Rusak
3.	Ds. Tumbang Ramei	SDN 1			35 unit meja/kursi	1	3	33	-	-		

B. Kebutuhan Sekolah

NO	NAMA DESA	Nama Sekolah	Jumlah Kebutuhan							
			Perbaikan Ruang Kelas*	Tambah Ruang Kelas*	Meubel (Ruang)**	Tambah Guru (orang)	pemb. Toilet dan air bersih***	Perbaikan Toilet dan air bersih	Perbaikan Rumah Dinas Guru	Pemb. Rumah Dinas Guru
3.	Ds. Tumbang Ramei	SDN 1	-	4	35 unit meja/kursi	2	1	-	-	4 buah/unit

II. KESEHATAN

A. Fasilitas Kesehatan

NO	NAMA DESA	Nama Faskes	Ketersediaan Obat		Ketersediaan Alkes*		Jumlah Tenaga Kesehatan			Kondisi Bangunan	
			Lancar	Tidak Lancar	Baik	Rusak	Dokter	Perawat	Bidan	Baik	Rusak
3.	Ds. Tumbang Ramei	PUSTU		√		Timbangan		1			1

B. Kebutuhan Kesehatan

NO	NAMA DESA	Nama Faskes	Kebutuhan			
			Alkes*	Tenaga Kesehatan	Bangunan Baru	Perbaikan Bangunan
3.	Ds. Tumbang Ramei	PUSTU		1 Bidan		1 Unit (Rehab Atap, plapon & lantai)

III. INFRASTRUKTUR

A. Kondisi Jalan dan Jembatan

NO	NAMA DESA	Rincian Ruas/ Nama Jalan	Kondisi Jalan (Meter)		Jenis Permukaan Jalan (Meter)			Panjang Jalan (Meter)	Kondisi Jembatan (Jumlah dan Ukuran)	
			Baik	Rusak	Tanah/ Agregat	Semen	Aspal		Baik	Rusak
3.	Ds. Tumbang Ramei	Jln. Desa Tumbang Ramei	900 m					900	2 buah (P=20 L=3), (P=30 L=4)	
		Jln. Tembus Desa Terdekat (Ds. Tbg. NGAHAN)								
		Jln. Tembus Ke Ibukota Kecamatan.								

B. Kebutuhan Infrastruktur Jalan dan Jembatan

NO	NAMA DESA	Ruas/ Nama Jalan	Kebutuhan			
			Peningkatan Jalan (Meter)	Pemb. Jalan Baru (Meter)	Perbaikan Jembatan	Pemb. Jembatan
3.	Ds. Tumbang Ramei	Jln. Desa Tumbang Ramei				
		Jln. Tembus Desa Terdekat (Ds. Tbg. NGAHAN)		± 6000		
		Jln. Tembus Ke Ibukota Kecamatan.		± 14.000		

IV. AIR BERSIH, ELEKTRIFIKASI & SINYAL HP

A. Fasilitas Air Bersih, Elektrifikasi & Sinyal HP

NO	NAMA DESA	Jumlah Rumah	Kondisi Air Bersih		Jumlah Kondisi Listrik				Sinyal HP (Ada/ Tidak)
			Berfungsi*	Tidak Berfungsi	PLN	Genset Pribadi	Genset desa	PLTS	
3.	Ds. Tumbang Ramei	70	15 Rumah Air Hujan/ Sungai / Lainnya			1		27	Ada
			20 Rumah Pompa Listrik						

B. Kebutuhan Fasilitas Air Bersih, Elektrifikasi & Sinyal HP

NO	NAMA DESA	Kebutuhan (Rumah)	
		Air Bersih	LISTRIK
3.	Ds. Tumbang Ramei	70 Rumah (Sumur Bor/SPAM)	70 Rumah (PLN/PLTS)

I. Pendidikan

A. Kondisi Sekolah

NO	NAMA DESA	Nama Sekolah	Jumlah Kondisi Ruang Kelas*		Jumlah Kondisi Meubelair**		Jumlah Guru		Jumlah Murid	Kondisi Toilet dan Air Bersih		Jumlah Kondisi Rumah Dinas Guru***	
			Baik	Rusak	Baik	Rusak	PNS	Non PNS		Baik	Rusak	Baik	Rusak
4.	Ds. Tumbang Hejan	SDN 1	3	1	55	65	1	5	80	-	-	1	2
		SMPN-3	5	53	65	2	4	33	-	4	-	2

B. Kebutuhan Sekolah

NO	NAMA DESA	Nama Sekolah	Jumlah Kebutuhan							
			Perbaikan Ruang Kelas*	Tambah Ruang Kelas*	Meubel (Ruang)**	Tambah Guru (orang)	pemb. Toilet dan air bersih***	Perbaikan Toilet dan air bersih	Perbaikan Rumah Dinas Guru	Pemb. Rumah Dinas Guru
4.	Ds. Tumbang Hejan	SDN 1	1	2	65	3	2 buah	-	2 unit	3 unit
		SMPN-3	3	-	65	4	-	4 buah	2 unit	3 unit

II. KESEHATAN

A. Fasilitas Kesehatan

NO	NAMA DESA	Nama Faskes	Ketersediaan Obat		Ketersediaan Alkes*		Jumlah Tenaga Kesehatan			Kondisi Bangunan	
			Lancar	Tidak Lancar	Baik	Rusak	Dokter	Perawat	Bidan	Baik	Rusak
4.	Ds. Tumbang Hejan	PUSTU	√		√			1	1	√	

B. Kebutuhan Kesehatan

NO	NAMA DESA	Nama Faskes	Kebutuhan			
			Alkes*	Tenaga Kesehatan	Bangunan Baru	Perbaikan Bangunan
4.	Ds. Tumbang Hejan	PUSTU	<ul style="list-style-type: none"> •Ranjang Pasien •Tabung O² 10 buah 	-	-	-

III. INFRASTRUKTUR

A. Kondisi Jalan dan Jembatan

NO	NAMA DESA	Rincian Ruas/ Nama Jalan	Kondisi Jalan (Meter)		Jenis Permukaan Jalan (Meter)			Panjang Jalan (Meter)	Kondisi Jembatan (Jumlah dan Ukuran)	
			Baik	Rusak	Tanah/ Agregat	Semen	Aspal		Baik	Rusak
4.	Ds. Tumbang Hejan	JALAN DESA Tbg. HEJAN				1.200		1 buah (P=15 x L=3 m)
		JALAN TEMBUS DESA TERDEKAT Ds. Tbg. PUAN		85.000	√			85.000		
		JALAN TEMBUS KE IBUKOTA KEC.		150.000	√					

B. Kebutuhan Infrastruktur Jalan dan Jembatan

NO	NAMA DESA	Ruas/ Nama Jalan	Kebutuhan			
			Peningkatan Jalan (Meter)	Pemb. Jalan Baru (Meter)	Perbaikan Jembatan	Pemb. Jembatan
4.	Ds. Tumbang Hejan	JALAN DESA* Tbg. HEJAN	-	-	1 buah (P=15 L=3 m)	
		JALAN TEMBUS DESA TERDEKAT Ds. Tbg. PUAN		85.000		4 buah : 2 buah (P=10 L=4), 2 buah (P=6 L=4)

IV. AIR BERSIH, ELEKTRIFIKASI & SINYAL HP

A. Fasilitas Air Bersih, Elektrifikasi & Sinyal HP

NO	NAMA DESA	Jumlah Rumah	Kondisi Air Bersih		Jumlah Kondisi Listrik				Sinyal HP (Ada/ Tidak)
			Berfungsi*	Tidak Berfungsi	PLN	Genset Pribadi	Genset desa	PLTS	
4.	Ds. Tumbang Hejan	125	80 Rumah Air Hujan/ Sungai / Lainnya		-	15	-	50	Tdk. Ada
			12 Rumah Pompa Listrik						

B. Kebutuhan Fasilitas Air Bersih, Elektrifikasi & Sinyal HP

NO	NAMA DESA	Kebutuhan (Rumah)	
		Air Bersih	LISTRIK
4.	Ds. Tumbang Hejan	125 Rumah (Sumur Bor/SPAM)	125 Rumah (PLN/PLTS)

I. Pendidikan

A. Kondisi Sekolah

NO	NAMA DESA	Nama Sekolah	Jumlah Kondisi Ruang Kelas*		Jumlah Kondisi Meubelair**		Jumlah Guru		Jumlah Murid	Kondisi Toilet dan Air Bersih		Jumlah Kondisi Rumah Dinas Guru***	
			Baik	Rusak	Baik	Rusak	PNS	Non PNS		Baik	Rusak	Baik	Rusak
5.	Ds. Tumbang Sepayang	PAUD	1					1	25				
		SDN 1	4	1		15 unit (meja/kursi), 4 unit (meja/kursi guru)	3	2	70		2	4 buah	
		SMPN SATAP 1		2	34 unit (meja / kursi)			5	34		2		

B. Kebutuhan Sekolah

NO	NAMA DESA	Nama Sekolah	Jumlah Kebutuhan							
			Perbaikan Ruang Kelas*	Tambah Ruang Kelas*	Meubel (Ruang)**	Tambah Guru (orang)	pemb. Toilet dan air bersih***	Perbaikan Toilet dan air bersih	Perbaikan Rumah Dinas Guru	Pemb. Rumah Dinas Guru
5.	Ds. Tumbang Sepayang	PAUD			1	1 unit			
		SDN 1	1 ruang	1 ruang	4	1	1 unit			
		SMPN SATAP 1			30 unit (meja/kursi)					4 unit

II. KESEHATAN

A. Fasilitas Kesehatan

NO	NAMA DESA	Nama Faskes	Ketersediaan Obat		Ketersediaan Alkes*		Jumlah Tenaga Kesehatan			Kondisi Bangunan	
			Lancar	Tidak Lancar	Baik	Rusak	Dokter	Perawat	Bidan	Baik	Rusak
5.	Ds. Tumbang Sepayang	PUSTU		√							

B. Kebutuhan Kesehatan

NO	NAMA DESA	Nama Faskes	Kebutuhan			
			Alkes*	Tenaga Kesehatan	Bangunan Baru	Perbaikan Bangunan
5.	Ds. Tumbang Sepayang	POLINDES		1 Bidan		

III. INFRASTRUKTUR

A. Kondisi Jalan dan Jembatan

NO	NAMA DESA	Rincian Ruas/ Nama Jalan	Kondisi Jalan (Meter)		Jenis Permukaan Jalan (Meter)			Panjang Jalan (Meter)	Kondisi Jembatan (Jumlah dan Ukuran)	
			Baik	Rusak	Tanah/ Agregat	Semen	Aspal		Baik	Rusak
5.	Ds. Tumbang Sepayang	JALAN DESA	800 m	1400 m		√		2200 m	5 buah : -p=18 x L=4 m -P=24 x L=4 m -P=14 x L=4 m -P=8 x L=4 m - P=8 x L=4 m	
		JALAN TEMBUS DESA TERDEKAT		12000 m	√			12000 m		
		JALAN TEMBUS KE IBUKOTA KEC.			√			24000 m		

B. Kebutuhan Infrastruktur Jalan dan Jembatan

NO	NAMA DESA	Ruas/ Nama Jalan	Kebutuhan			
			Peningkatan Jalan (Meter)	Pemb. Jalan Baru (Meter)	Perbaikan Jembatan	Pemb. Jembatan
5.	Ds. Tumbang Sepayang	JALAN DESA*	1400			
		JALAN TEMBUS DESA TERDEKAT**	12000			

IV. AIR BERSIH, ELEKTRIFIKASI & SINYAL HP

A. Fasilitas Air Bersih, Elektrifikasi & Sinyal HP

NO	NAMA DESA	Jumlah Rumah	Kondisi Air Bersih		Jumlah Kondisi Listrik				Sinyal HP (Ada/ Tidak)
			Berfungsi*	Tidak Berfungsi	PLN	Genset Pribadi	Genset desa	PLTS	
5.	Ds. Tumbang Sepayang	145	145 rumah Air Hujan/ Sungai / Lainnya		-	22 rumah	79 rumah	4 rumah	Ada
			95 rumah Pompa Listrik						

B. Kebutuhan Fasilitas Air Bersih, Elektrifikasi & Sinyal HP

NO	NAMA DESA	Kebutuhan (Rumah)	
		Air Bersih	LISTRIK
5.	Ds. Tumbang Sepayang	145 Rumah (SPAM / Sumur Bor)	145 Rumah (PLN/PLTS)

I. Pendidikan

A. Kondisi Sekolah

NO	NAMA DESA	Nama Sekolah	Jumlah Kondisi Ruang Kelas*		Jumlah Kondisi Meubelair**		Jumlah Guru		Jumlah Murid	Kondisi Toilet dan Air Bersih		Jumlah Kondisi Rumah Dinas Guru***	
			Baik	Rusak	Baik	Rusak	PNS	Non PNS		Baik	Rusak	Baik	Rusak
6.	Ds. Tumbang Gagu	SDN 1	6	-	20 meja/kursi	20 meja/kursi	1	5	60	-	-	1	-
					2 Lemari								

B. Kebutuhan Sekolah

NO	NAMA DESA	Nama Sekolah	Jumlah Kebutuhan							
			Perbaikan Ruang Kelas*	Tambah Ruang Kelas*	Meubel (Ruang)**	Tambah Guru (orang)	pemb. Toilet dan air bersih***	Perbaikan Toilet dan air bersih	Perbaikan Rumah Dinas Guru	Pemb. Rumah Dinas Guru
6.	Ds. Tumbang Gagu	SDN 1	-	-	20 buah meja/kursi	-	2 buah toilet & 1 unit kompa air	-	1 buah	2 unit/buah
					2 buah Lemari					

II. KESEHATAN

A. Fasilitas Kesehatan

NO	NAMA DESA	Nama Faskes	Ketersediaan Obat		Ketersediaan Alkes*		Jumlah Tenaga Kesehatan			Kondisi Bangunan	
			Lancar	Tidak Lancar	Baik	Rusak	Dokter	Perawat	Bidan	Baik	Rusak
6.	Ds. Tumbang Gagu	PUSTU		√	-	-	-	1	-	√	-

B. Kebutuhan Kesehatan

NO	NAMA DESA	Nama Faskes	Kebutuhan			
			Alkes*	Tenaga Kesehatan	Bangunan Baru	Perbaikan Bangunan
6.	Ds. Tumbang Gagu	PUSTU	Obat-obatan	-	-	-
		POLINDES		1 Bidan		

III. INFRASTRUKTUR

A. Kondisi Jalan dan Jembatan

NO	NAMA DESA	Rincian Ruas/ Nama Jalan	Kondisi Jalan (Meter)		Jenis Permukaan Jalan (Meter)			Panjang Jalan (Meter)	Kondisi Jembatan (Jumlah dan Ukuran)	
			Baik	Rusak	Tanah/ Agregat	Semen	Aspal		Baik	Rusak
6.	Ds. Tumbang Gagu	JALAN DESA Tbg. GAGU	800 m	-	-	√	-	800 m	1 buah ; P=25 x L=2 m	
		JALAN TEMBUS DESA TERDEKAT Ds. PENDA TANGGARING (Kab. KATINGAN)	-	3000 m	√	-	-	3.000 m		4 buah ; (P=8 x L=3 m)
		JALAN TEMBUS KE IBUKOTA KEC.

B. Kebutuhan Infrastruktur Jalan dan Jembatan

NO	NAMA DESA	Ruas/ Nama Jalan	Kebutuhan			
			Peningkatan Jalan (Meter)	Pemb. Jalan Baru (Meter)	Perbaikan Jembatan	Pemb. Jembatan
6.	Ds. Tumbang Gagu	JALAN DESA Tbg. GAGU	-	-	-	-
		JALAN TEMBUS DESA TERDEKAT Ds. PENDA TANGGARING (Kab. KATINGAN)	-	3.000 m	-	4 buah ; (P=8 x L=3 m)

IV. AIR BERSIH, ELEKTRIFIKASI & SINYAL HP

A. Fasilitas Air Bersih, Elektrifikasi & Sinyal HP

NO	NAMA DESA	Jumlah Rumah	Kondisi Air Bersih		Jumlah Kondisi Listrik				Sinyal HP (Ada/ Tidak)
			Berfungsi*	Tidak Berfungsi	PLN	Genset Pribadi	Genset desa	PLTS	
6.	Ds. Tumbang Gagu	140	Air Hujan/ Sungai / Lainnya		-	-	-	45	Ada (lemah)
				3 Unit SPAM					

B. Kebutuhan Fasilitas Air Bersih, Elektrifikasi & Sinyal HP

NO	NAMA DESA	Kebutuhan (Rumah)	
		Air Bersih	LISTRIK
6.	Ds. Tumbang Gagu	140 Rumah (Sumur Bor/SPAM)	140 Rumah (PLN/PLTS)

I. Pendidikan

A. Kondisi Sekolah

NO	NAMA DESA	Nama Sekolah	Jumlah Kondisi Ruang Kelas*		Jumlah Kondisi Meubelair**		Jumlah Guru		Jumlah Murid	Kondisi Toilet dan Air Bersih		Jumlah Kondisi Rumah Dinas Guru***	
			Baik	Rusak	Baik	Rusak	PNS	Non PNS		Baik	Rusak	Baik	Rusak
7.	Ds. Tumbang Manya	SDN 1	6		60 unit meja / kursi	60 unit meja/kursi	2	5	109		4	3	1
		SMP SATAP	3		30 unit	30 unit meja/kursi		3			3		

B. Kebutuhan Sekolah

NO	NAMA DESA	Nama Sekolah	Jumlah Kebutuhan							
			Perbaikan Ruang Kelas*	Tambah Ruang Kelas*	Meubel (Ruang)**	Tambah Guru (orang)	pemb. Toilet dan air bersih***	Perbaikan Toilet dan air bersih	Perbaikan Rumah Dinas Guru	Pemb. Rumah Dinas Guru
7.	Ds. Tumbang Manya	SDN 1			60 unit meja/kursi	5	1 Buah	4 Buah	1 unit	2 Unit
		SMP SATAP			30 unit meja/kursi	3	1 Buah	3 Buah		1 Unit

II. KESEHATAN

A. Fasilitas Kesehatan

NO	NAMA DESA	Nama Faskes	Ketersediaan Obat		Ketersediaan Alkes*		Jumlah Tenaga Kesehatan			Kondisi Bangunan	
			Lancar	Tidak Lancar	Baik	Rusak	Dokter	Perawat	Bidan	Baik	Rusak
7.	Ds. Tumbang Manya	POLINDES	√					2			√
		PUSTU		√			-	-	-		√

B. Kebutuhan Kesehatan

NO	NAMA DESA	Nama Faskes	Kebutuhan			
			Alkes*	Tenaga Kesehatan	Bangunan Baru	Perbaikan Bangunan
7.	Ds. Tumbang Manya	POLINDES	<ul style="list-style-type: none"> •Timbangan Bayi •Timbangan Dewasa 			1 Unit (Rehab Atap, Plapon, Dinding & Lantai)
		PUSTU		1 Perawat		1 Unit (Rehab Atap, Plapon & Lantai)

III. INFRASTRUKTUR

A. Kondisi Jalan dan Jembatan

NO	NAMA DESA	Rincian Ruas/ Nama Jalan	Kondisi Jalan (Meter)		Jenis Permukaan Jalan (Meter)			Panjang Jalan (Meter)	Kondisi Jembatan (Jumlah dan Ukuran)	
			Baik	Rusak	Tanah/ Agregat	Semen	Aspal		Baik	Rusak
7.	Ds. Tumbang Manya	JALAN DESA Tbg. MANYA	320	3.435	3.435	320		3.755		
		JALAN TEMBUS DESA TERDEKAT (Ds. Tbg. KALANG)		4.800	√			4.800	16 buah	4 buah
		JALAN TEMBUS KE IBUKOTA KEC.		4.800	√			4.800		

B. Kebutuhan Infrastruktur Jalan dan Jembatan

NO	NAMA DESA	Ruas/ Nama Jalan	Kebutuhan			
			Peningkatan Jalan (Meter)	Pemb. Jalan Baru (Meter)	Perbaikan Jembatan	Pemb. Jembatan
7.	Ds. Tumbang Manya	JALAN DESA*	3.655	80		3 buah ; 1 buah (P=15x L=4m) 2 buah (P=8 x L=4 m)
		JALAN TEMBUS DESA TERDEKAT**Ds. Tbg. KALANG	4.800		4 buah ; (P=4 x L=8 m)	

IV. AIR BERSIH, ELEKTRIFIKASI & SINYAL HP

A. Fasilitas Air Bersih, Elektrifikasi & Sinyal HP

NO	NAMA DESA	Jumlah Rumah	Kondisi Air Bersih		Jumlah Kondisi Listrik				Sinyal HP (Ada/ Tidak)
			Berfungsi*	Tidak Berfungsi	PLN	Genset Pribadi	Genset desa	PLTS	
7.	Ds. Tumbang Manya	237	Air Hujan/ Sungai / Lainnya			13		110	Ada
			Pompa Listrik						

B. Kebutuhan Fasilitas Air Bersih, Elektrifikasi & Sinyal HP

NO	NAMA DESA	Kebutuhan (Rumah)	
		Air Bersih	LISTRIK
7.	Ds. Tumbang Manya	237 Rumah (Sumur Bor/SPAM)	237 Rumah (PLN/PLTS)

I. Pendidikan

A. Kondisi Sekolah

NO	NAMA DESA	Nama Sekolah	Jumlah Kondisi Ruang Kelas*		Jumlah Kondisi Meubelair**		Jumlah Guru		Jumlah Murid	Kondisi Toilet dan Air Bersih		Jumlah Kondisi Rumah Dinas Guru***	
			Baik	Rusak	Baik	Rusak	PNS	Non PNS		Baik	Rusak	Baik	Rusak
8.	Ds. Gunung Makmur	SDN 1	6				5	5	170	2			3
		SDN 2	6				3	4	125	2			

B. Kebutuhan Sekolah

NO	NAMA DESA	Nama Sekolah	Jumlah Kebutuhan							
			Perbaikan Ruang Kelas*	Tambah Ruang Kelas*	Meubel (Ruang)**	Tambah Guru (orang)	pemb. Toilet dan air bersih***	Perbaikan Toilet dan air bersih	Perbaikan Rumah Dinas Guru	Pemb. Rumah Dinas Guru
8.	Ds. Gunung Makmur	SDN 1			35 unit (meja/kursi murid)		3			2 unit/buah
		SDN 2			35 unit (meja/kursi murid)		2			2 unit/buah

II. KESEHATAN

A. Fasilitas Kesehatan

NO	NAMA DESA	Nama Faskes	Ketersediaan Obat		Ketersediaan Alkes*		Jumlah Tenaga Kesehatan			Kondisi Bangunan	
			Lancar	Tidak Lancar	Baik	Rusak	Dokter	Perawat	Bidan	Baik	Rusak
8.	Ds. Gunung Makmur	POLINDES		√	√			1	1	√	

B. Kebutuhan Kesehatan

NO	NAMA DESA	Nama Faskes	Kebutuhan			
			Alkes*	Tenaga Kesehatan	Bangunan Baru	Perbaikan Bangunan
8.	Ds. Gunung Makmur	PUSTU			1 Unit	

III. INFRASTRUKTUR

A. Kondisi Jalan dan Jembatan

NO	NAMA DESA	Rincian Ruas/ Nama Jalan	Kondisi Jalan (Meter)		Jenis Permukaan Jalan (Meter)			Panjang Jalan (Meter)	Kondisi Jembatan (Jumlah dan Ukuran)	
			Baik	Rusak	Tanah/ Agregat	Semen	Aspal		Baik	Rusak
8.	Ds. Gunung Makmur	JALAN DESA*								
		Jln. Podang		50	√			50		
		Jln. Gagak		150	√			150		
		Jln. Jalak		150	√			150		
		Jln. Serayu		100	√			100		
		JALAN TEMBUS DESA TERDEKAT (Ds. MUYA AGUNG)								
		JALAN TEMBUS KE IBUKOTA KEC.								

B. Kebutuhan Infrastruktur Jalan dan Jembatan

NO	NAMA DESA	Ruas/ Nama Jalan	Kebutuhan			
			Peningkatan Jalan (Meter)	Pemb. Jalan Baru (Meter)	Perbaikan Jembatan	Pemb. Jembatan
8.	Ds. Gunung Makmur	Jln. Podang	50		1 buah (P=6 x 6 m)	
		Jln. Gagak	150			
		Jln. Jalak	150			
		Jln. Serayu	100			

IV. AIR BERSIH, ELEKTRIFIKASI & SINYAL HP

A. Fasilitas Air Bersih, Elektrifikasi & Sinyal HP

NO	NAMA DESA	Jumlah Rumah	Kondisi Air Bersih		Jumlah Kondisi Listrik				Sinyal HP (Ada/ Tidak)
			Berfungsi*	Tidak Berfungsi	PLN	Genset Pribadi	Genset desa	PLTS	
8.	Ds. Gunung Makmur		Air Hujan/ Sungai / Lainnya						Ada
			Pompa Listrik						

B. Kebutuhan Fasilitas Air Bersih, Elektrifikasi & Sinyal HP

NO	NAMA DESA	Kebutuhan (Rumah)	
		Air Bersih	LISTRIK
8.	Ds. Gunung Makmur	-	-

I. Pendidikan

A. Kondisi Sekolah

NO	NAMA DESA	Nama Sekolah	Jumlah Kondisi Ruang Kelas*		Jumlah Kondisi Meubelair**		Jumlah Guru		Jumlah Murid	Kondisi Toilet dan Air Bersih		Jumlah Kondisi Rumah Dinas Guru***	
			Baik	Rusak	Baik	Rusak	PNS	Non PNS		Baik	Rusak	Baik	Rusak
9.	Ds. Bhakti Karya	PAUD	1										
		TPA / Madrasah		2				2	43				
		TK Makarti		2				2	36				
		SDN 1				9 unit	7	2	216				
		SMP SATAP 2			3	3	68				
		SMP 3 Mty HULU				4	2	120				

B. Kebutuhan Sekolah

NO	NAMA DESA	Nama Sekolah	Jumlah Kebutuhan							
			Perbaikan Ruang Kelas*	Tambah Ruang Kelas*	Meubel (Ruang)**	Tambah Guru (orang)	pemb. Toilet dan air bersih***	Perbaikan Toilet dan air bersih	Perbaikan Rumah Dinas Guru	Pemb. Rumah Dinas Guru
9.	Ds. Bhakti Karya	PAUD							
		TPA/Madrasah								
		TK Makarti								
		SDN 1			9 unit	2				
		SMP SATAP 2			7 unit	2				
		SMP 3 Mty HULU								

II. KESEHATAN

A. Fasilitas Kesehatan

NO	NAMA DESA	Nama Faskes	Ketersediaan Obat		Ketersediaan Alkes*		Jumlah Tenaga Kesehatan			Kondisi Bangunan	
			Lancar	Tidak Lancar	Baik	Rusak	Dokter	Perawat	Bidan	Baik	Rusak
9.	Ds. Bhakti Karya	PUSTU		√				1			√
		POLINDES		√					1		√
		POSYANDU								√	

B. Kebutuhan Kesehatan

NO	NAMA DESA	Nama Faskes	Kebutuhan			
			Alkes*	Tenaga Kesehatan	Bangunan Baru	Perbaikan Bangunan
9.	Ds. Bhakti Karya	PUSTU	<ul style="list-style-type: none"> •Spignomanous •Thermometer •Timbangan Bayi •Timbangan Dewasa 	2	-	-

III. INFRASTRUKTUR

A. Kondisi Jalan dan Jembatan

NO	NAMA DESA	Rincian Ruas/ Nama Jalan	Kondisi Jalan (Meter)		Jenis Permukaan Jalan (Meter)			Panjang Jalan (Meter)	Kondisi Jembatan (Jumlah dan Ukuran)	
			Baik	Rusak	Tanah/ Agregat	Semen	Aspal		Baik	Rusak
9.	Ds. Bhakti Karya	JALAN DESA*	18.000	4.000	√			22.000		
		Jln. Desa	2.500		√			2.500		
		Jln. Rama	900		√			900		
		Jln. Anila	2.000		√			2.000		
		Jln. Brantasena	2.000		√			2.000		
		Jln. Antarenja	1.250		√			1.250		
		Jln. Pandawa	750		√			750		
		Jln. Sadewa	800		√			800		
		Jln. Puntadewa	500		√			500		
		Jln. Wisanggeni	500		√			500		
		Jln. Abimanyu	1.500		√			1.500		
		Jln. Pergiwa	500		√			500		
		Jln. Bisma	1.200		√			1.200		
		Jln. Anoman	1.200		√			1.200		
		Jln. Subali	2.000		√			2.000		
		Jln. Gatot Kaca	400		√			400		
		Jln. Kurawa		1.000	√			1.000		
		Jln. Srikandi		1.000	√			1.000		
		Jln. Lesmana		1.000	√			1.000		
		Jln. Karno		1.000	√			1.000		
		JALAN TEMBUS DESA TERDEKAT**								
		JALAN TEMBUS KE IBUKOTA KEC.								

B. Kebutuhan Infrastruktur Jalan dan Jembatan

NO	NAMA DESA	Ruas/ Nama Jalan	Kebutuhan			
			Peningkatan Jalan (Meter)	Pemb. Jalan Baru (Meter)	Perbaikan Jembatan	Pemb. Jembatan
9.	Ds. Bhakti Karya	JALAN DESA*	4000			
		JALAN TEMBUS DESA TERDEKAT**				

IV. AIR BERSIH, ELEKTRIFIKASI & SINYAL HP

A. Fasilitas Air Bersih, Elektrifikasi & Sinyal HP

NO	NAMA DESA	Jumlah Rumah	Kondisi Air Bersih		Jumlah Kondisi Listrik				Sinyal HP (Ada/ Tidak)
			Berfungsi*	Tidak Berfungsi	PLN	Genset Pribadi	Genset desa	PLTS	
9.	Ds. Bhakti Karya	270	Air Hujan/ Sungai / Lainnya		194	200	-	50	Ada
		270	Air Hujan/ Sungai / Lainnya		194	200	-	50	Ada

B. Kebutuhan Fasilitas Air Bersih, Elektrifikasi & Sinyal HP

NO	NAMA DESA	Kebutuhan (Rumah)	
		Air Bersih	LISTRIK
9.	Ds. Bhakti Karya	270 Rumah (Sumur Bor/SPAM)	-

V. PERUSAHAAN BESAR SWASTA DI SEKITAR DESA

NO	NAMA DESA	NAMA PERUSAHAAN	SEKTOR/JENIS USAHA
1.	Ds. Tumbang Kalang	PT.BUM PT.LMS PT.BSL	Kelapa Sawit Kelapa Sawit Kelapa Sawit
2.	Ds. Tumbang Ngahan	PT.LMS PT.BBM (HTI) PT.BSL PT.KTR (HPH)	Kelapa Sawit, Kayu
3.	Ds. Tumbang Ramei	PT.KTR (HPH) PT.Unggul Lestari	Kelapa Sawit, Kayu
4.	Ds. Tumbang Hejan	PT.KTR (HPH) PT.Unggul Lestari	Kelapa Sawit, Kayu
5.	Ds. Tumbang Ramei	PT.KTR (HPH) PT.Unggul Lestari	Kelapa Sawit, Kayu
6.	Ds. Tumbang Gagu	PT. KTR	Kayu
7.	Ds. Tumbang Manya	PT.Unggul Lestari	Kelapa Sawit
8.	Ds. Gunung Makmur	PT.KMB PT.BUM	Kelapa Sawit
9.	Ds. Bhakti Karya	PT. KMB PT. BUM	Kelapa Sawit



BADAN PERENCANAAN PEMBANGUNAN DAERAH

JL.JEND.SUDIRMAN KM.5.5 TLP.(0531)21254 FAX. 30523,30525 KODE POS 74322

SAMPIT

DATA dan INFORMASI

KEBUTUHAN DASAR DESA

Kec. Telaga Antang

- | | |
|------------------------|-------------------------|
| 1. Ds. Tumbang Boloi | 10. Ds. Batu Agung |
| 2. Ds. Luwuk Kuwan | 11. Ds. Bukit Indah |
| 3. Ds. Rantau Tapang | 12. Ds. Tumbang Puan |
| 4. Ds. Tumbang Mangkup | 13. Ds. Rantau Suang |
| 5. Ds. Rantau Katang | 14. Ds. Rantau Sawang |
| 6. Ds. Tumbang Sangai | 15. Ds. Tanjung Harapan |
| 7. Ds. Tukang Langit | 16. Ds. Buana Mustika |
| 8. Ds. Beringin Agung | 17. Ds. Tri Buana |
| 9. Ds. Agung Mulya | 18. Ds. Tumbang Bajanei |

KABUPATEN KOTAWARINGIN TIMUR
SAMPIT



KEBUTUHAN DASAR DESA

- I. Fasilitas Pendidikan yang tersedia sampai di tingkat desa adalah PAUD dan SD, sedangkan untuk tingkat SLTP hanya ada di beberapa desa dan untuk tingkat SLTA hanya ada di Desa Tumbang Sangai. Jumlah tenaga pengajar masih perlu penambahan terutama untuk guru PNS karena ada sekolah yang tidak ada guru PNS. Disamping itu perlu adanya peningkatan sarana pendukung PBM dan pembangunan rumah dinas guru.
- II. Sarana dan prasarana kesehatan di desa-desa dalam wilayah Kecamatan **Telaga Antang** sudah tersedia, yaitu berupa Pustu, Polindes, maupun Poskesdes, akan tetapi kondisinya sebagian ada yang sudah rusak.
- III. Jalan lingkungan desa dan jalan penghubung antar desa dalam wilayah Kecamatan **Telaga Antang** sebagian besar masih berupa tanah diperkeras, sedangkan jalan penghubung ke ibukota kecamatan sudah ada yang beraspal. Jembatan penghubung dalam desa dan antar desa sebagian masih berkonstruksi kayu, hanya sebagian kecil yang sudah berkonstruksi beton.
- IV. Sebagian besar masyarakat di Kecamatan **Telaga Antang** masih menggunakan air sungai untuk memenuhi kebutuhan air bersih, disamping sumur dan air hujan. Jaringan SPAM baru melayani kebutuhan masyarakat di Desa Tumbang Sangai. Kemudian untuk Listrik masyarakat di wilayah Kecamatan **Telaga Antang** sebagian sudah menggunakan listrik PLN, sebagian lagi menggunakan genset (pribadi/desa) dan PLTS, begitu pula dengan sarana telekomunikasi sudah terlayani oleh jaringan telekomunikasi berupa sinyal telepon seluler, tetapi masih ada beberapa desa yang masih belum terjangkau sinyal (*Blank Sport*).
- V. Perusahaan Besar Swasta (PBS) yang beroperasi di wilayah Kecamatan **Telaga Antang** didominasi oleh perusahaan yang bergerak di bidang perkebunan kelapa sawit. Diharapkan kehadiran perusahaan besar di sekitar desa dapat mengangkat perekonomian dan kesejahteraan masyarakat desa.

I. Pendidikan

A. Kondisi Sekolah

NO	NAMA DESA	Nama Sekolah	Jumlah Kondisi Ruang Kelas*		Jumlah Kondisi Meubelair**		Jumlah Guru		Jumlah Murid	Kondisi Toilet dan Air Bersih		Jumlah Kondisi Rumah Dinas Guru***	
			Baik	Rusak	Baik	Rusak	PNS	Non PNS		Baik	Rusak	Baik	Rusak
1.	Ds. Tumbang Boloi	SDN 1 TUMBANG BOLOI	3	3	80	50	4	4	130		1	1	1
		SMP SATAP	3		50	30		3	45	2			

B. Kebutuhan Sekolah

NO	NAMA DESA	Nama Sekolah	Jumlah Kebutuhan							
			Perbaikan Ruang Kelas*	Tambah Ruang Kelas*	Meubel (Ruang)**	Tambah Guru (orang)	pemb. Toilet dan air bersih***	Perbaikan Toilet dan air bersih	Perbaikan Rumah Dinas Guru	Pemb. Rumah Dinas Guru
1.	Ds. Tumbang Boloi	SDN 1 TUMBANG BOLOI	3		50		1	1	1 Unit	1 Unit
		SMP SATAP			30	2	1	1		1 Unit

II. KESEHATAN

A. Fasilitas Kesehatan

NO	NAMA DESA	Nama Faskes	Ketersediaan Obat		Ketersediaan Alkes*		Jumlah Tenaga Kesehatan			Kondisi Bangunan	
			Lancar	Tidak Lancar	Baik	Rusak	Dokter	Perawat	Bidan	Baik	Rusak
1.	Ds. Tumbang Boloi	PUSTU	LANCAR			RUSAK		1			RUSAK
		POSYANDU									

B. Kebutuhan Kesehatan

NO	NAMA DESA	Nama Faskes	Kebutuhan			
			Alkes*	Tenaga Kesehatan	Bangunan Baru	Perbaikan Bangunan
1.	Ds. Tumbang Boloi	PUSTU	1 BH TIMBANGAN 1 PENGUKUR TINGGI BADAN 1 BH GENERATOR 1 BH MEJA 1 BH KURSI 1 SET KURSI TUNGGU	1		1 Unit (Rehab Plapon, Dinding & Lantai)

III. INFRASTRUKTUR

A. Kondisi Jalan dan Jembatan

NO	NAMA DESA	Rincian Ruas/ Nama Jalan	Kondisi Jalan (Meter)		Jenis Permukaan Jalan (Meter)			Panjang Jalan (Meter)	Kondisi Jembatan (Jumlah dan Ukuran)	
			Baik	Rusak	Tanah/ Agregat	Semen	Aspal		Baik	Rusak
1.	Ds. Tumbang Boloi	JALAN DESA	1800 METER	500 METER	√			1800 METER	4	1
		JALAN TEMBUS DESA TERDEKAT		600 METER				800 METER		1
		JALAN POHUN	1800 METER	600 METER	√			800 METER	1	1
		JALAN TEMBUS KE IBUKOTA KEC.								

B. Kebutuhan Infrastruktur Jalan dan Jembatan

NO	NAMA DESA	Ruas/ Nama Jalan	Kebutuhan			
			Peningkatan Jalan (Meter)	Pemb. Jalan Baru (Meter)	Perbaikan Jembatan	Pemb. Jembatan
1.	Ds. Tumbang Boloi	JALAN DESA	1800 METER	1	16X4 METER	1 Buah Ukuran 18 x 4 m
		JALAN TEMBUS DESA TERDEKAT	DS.TUMBANG BAJENAI			
		JL. TELAGA-OTBG BAJANEI	800 METER			

IV. AIR BERSIH, ELEKTRIFIKASI & SINYAL HP

A. Fasilitas Air Bersih, Elektrifikasi & Sinyal HP

NO	NAMA DESA	Jumlah Rumah	Kondisi Air Bersih		Jumlah Kondisi Listrik				Sinyal HP (Ada/ Tidak)
			Berfungsi*	Tidak Berfungsi	PLN	Genset Pribadi	Genset desa	PLTS	
1.	Ds. Tumbang Boloi	140	6	1	120	20	10	1	Ada (titik tertentu)
			Pompa Listrik						

B. Kebutuhan Fasilitas Air Bersih, Elektrifikasi & Sinyal HP

NO	NAMA DESA	Kebutuhan (Rumah)	
		Air Bersih	LISTRIK
1.	Ds. Tumbang Boloi	60 rumah (sumur bor/SPAM)	120 Rumah (PLN/PLTS)

I. Pendidikan

A. Kondisi Sekolah

NO	NAMA DESA	Nama Sekolah	Jumlah Kondisi Ruang Kelas*		Jumlah Kondisi Meubelair**		Jumlah Guru		Jumlah Murid	Kondisi Toilet dan Air Bersih		Jumlah Kondisi Rumah Dinas Guru***	
			Baik	Rusak	Baik	Rusak	PNS	Non PNS		Baik	Rusak	Baik	Rusak
2.	Ds. Luwuk Kuwan	SDN 1 LUWUK KOWAN	3				1		13	1		1	

B. Kebutuhan Sekolah

NO	NAMA DESA	Nama Sekolah	Jumlah Kebutuhan							
			Perbaikan Ruang Kelas*	Tambah Ruang Kelas*	Meubel (Ruang)**	Tambah Guru (orang)	pemb. Toilet dan air bersih***	Perbaikan Toilet dan air bersih	Perbaikan Rumah Dinas Guru	Pemb. Rumah Dinas Guru
2.	Ds. Luwuk Kuwan	SDN 1 LUWUK KOWAN				2				

II. KESEHATAN

A. Fasilitas Kesehatan

NO	NAMA DESA	Nama Faskes	Ketersediaan Obat		Ketersediaan Alkes*		Jumlah Tenaga Kesehatan			Kondisi Bangunan	
			Lancar	Tidak Lancar	Baik	Rusak	Dokter	Perawat	Bidan	Baik	Rusak
2.	Ds. Luwuk Kuwan	POLINDES	√		√				1		

B. Kebutuhan Kesehatan

NO	NAMA DESA	Nama Faskes	Kebutuhan			
			Alkes*	Tenaga Kesehatan	Bangunan Baru	Perbaikan Bangunan
2.	Ds. Luwuk Kuwan	POLINDES		1		

III. INFRASTRUKTUR

A. Kondisi Jalan dan Jembatan

NO	NAMA DESA	Rincian Ruas/ Nama Jalan	Kondisi Jalan (Meter)		Jenis Permukaan Jalan (Meter)			Panjang Jalan (Meter)	Kondisi Jembatan (Jumlah dan Ukuran)	
			Baik	Rusak	Tanah/ Agregat	Semen	Aspal		Baik	Rusak
2.	Ds. Luwuk Kuwan	JALAN DESA*		√	Tanah/ Agregat			2800 M	2 Buah UKURAN (4X12) DAN (4X6)	
		JALAN TEMBUS DESA TERDEKAT**		√	TANAH			1700 M	2 Buah UKURAN (4X6 M) DAN (4X12M)	
		JALAN TEMBUS KE IBUKOTA KEC.								

B. Kebutuhan Infrastruktur Jalan dan Jembatan

NO	NAMA DESA	Ruas/ Nama Jalan	Kebutuhan			
			Peningkatan Jalan (Meter)	Pemb. Jalan Baru (Meter)	Perbaikan Jembatan	Pemb. Jembatan
2.	Ds. Luwuk Kuwan	JALAN DESA*	LATRIT			
		JALAN TEMBUS DESA TERDEKAT**	DARUNG BAWAN			1 Buah Ukuran 15 x 4 m
			TAMBUN BUNGA			SEI PENDING . BOX = 3 BUAH ,
			TAMPANG , TUMBANG BAJENEI			2 Buah 20 x 4 m dan 15 x 4 m

IV. AIR BERSIH, ELEKTRIFIKASI & SINYAL HP

A. Fasilitas Air Bersih, Elektrifikasi & Sinyal HP

NO	NAMA DESA	Jumlah Rumah	Kondisi Air Bersih		Jumlah Kondisi Listrik				Sinyal HP (Ada/ Tidak)
			Berfungsi*	Tidak Berfungsi	PLN	Genset Pribadi	Genset desa	PLTS	
2.	Ds. Luwuk Kuwan	150 RMH	4 SUMUR BOR	1 SUMUR BOR			5	150	TDAK ADA
			Pompa Listrik						

B. Kebutuhan Fasilitas Air Bersih, Elektrifikasi & Sinyal HP

NO	NAMA DESA	Kebutuhan (Rumah)	
		Air Bersih	LISTRIK
2.	Ds. Luwuk Kuwan	145 rumah (SPAM)	150 Rumah (PLN/PLTS)

I. Pendidikan

A. Kondisi Sekolah

NO	NAMA DESA	Nama Sekolah	Jumlah Kondisi Ruang Kelas*		Jumlah Kondisi Meubelair**		Jumlah Guru		Jumlah Murid	Kondisi Toilet dan Air Bersih		Jumlah Kondisi Rumah Dinas Guru***	
			Baik	Rusak	Baik	Rusak	PNS	Non PNS		Baik	Rusak	Baik	Rusak
3.	Ds. Rantau Tapang	SDN 1 RANTAU TAMPANG	5		20	20	5	4	75	2	1		2
		TK TUNAS BANGSA		3	9	16		2	22	1			

B. Kebutuhan Sekolah

NO	NAMA DESA	Nama Sekolah	Jumlah Kebutuhan							
			Perbaikan Ruang Kelas*	Tambah Ruang Kelas*	Meubel (Ruang)**	Tambah Guru (orang)	pemb. Toilet dan air bersih***	Perbaikan Toilet dan air bersih	Perbaikan Rumah Dinas Guru	Pemb. Rumah Dinas Guru
3.	Ds. Rantau Tapang	SDN 1 RANTAU TAMPANG	5	2	40 UNIT		1 UNIT	1 UNIT	2 UNIT	
		TK TUNAS BANGSA	3	1	20 UNIT	1	1 UNIT			

II. KESEHATAN

A. Fasilitas Kesehatan

NO	NAMA DESA	Nama Faskes	Ketersediaan Obat		Ketersediaan Alkes*		Jumlah Tenaga Kesehatan			Kondisi Bangunan	
			Lancar	Tidak Lancar	Baik	Rusak	Dokter	Perawat	Bidan	Baik	Rusak
3.	Ds. Rantau Tapang	POLINDES	LANCAR		LANCAR			1	1	BAIK	

B. Kebutuhan Kesehatan

NO	NAMA DESA	Nama Faskes	Kebutuhan			
			Alkes*	Tenaga Kesehatan	Bangunan Baru	Perbaikan Bangunan
3.	Ds. Rantau Tapang					

III. INFRASTRUKTUR

A. Kondisi Jalan dan Jembatan

NO	NAMA DESA	Rincian Ruas/ Nama Jalan	Kondisi Jalan (Meter)		Jenis Permukaan Jalan (Meter)			Panjang Jalan (Meter)	Kondisi Jembatan (Jumlah dan Ukuran)	
			Baik	Rusak	Tanah/ Agregat	Semen	Aspal		Baik	Rusak
3.	Ds. Rantau Tapang	JALAN DESA*	6500		Tanah			6500 M		± P XL (15X6 M) DARI KAYU ULIN
		JALAN TEMBUS DESA TERDEKAT**								
		JALAN TEMBUS KE IBUKOTA KEC.								

B. Kebutuhan Infrastruktur Jalan dan Jembatan

NO	NAMA DESA	Ruas/ Nama Jalan	Kebutuhan			
			Peningkatan Jalan (Meter)	Pemb. Jalan Baru (Meter)	Perbaikan Jembatan	Pemb. Jembatan
3.	Ds. Rantau Tapang	JALAN DESA*	6500 m (pengerasan)			
		JALAN TEMBUS DESA TERDEKAT**	500 M (Pengerasan)		1 BUAH Ukuran 15 x 4 m	

IV. AIR BERSIH, ELEKTRIFIKASI & SINYAL HP

A. Fasilitas Air Bersih, Elektrifikasi & Sinyal HP

NO	NAMA DESA	Jumlah Rumah	Kondisi Air Bersih		Jumlah Kondisi Listrik				Sinyal HP (Ada/ Tidak)
			Berfungsi*	Tidak Berfungsi	PLN	Genset Pribadi	Genset desa	PLTS	
3.	Ds. Rantau Tapang	176	70 SUMUR BOR DAN SUMUR GALI		163				ada
			Pompa Listrik						

B. Kebutuhan Fasilitas Air Bersih, Elektrifikasi & Sinyal HP

NO	NAMA DESA	Kebutuhan (Rumah)	
		Air Bersih	LISTRIK
3.	Ds. Rantau Tapang	106 Rumah (SUMUR BOR)	13 Rumah (PLN/PLTS)

I. Pendidikan

A. Kondisi Sekolah

NO	NAMA DESA	Nama Sekolah	Jumlah Kondisi Ruang Kelas*		Jumlah Kondisi Meubelair**		Jumlah Guru		Jumlah Murid	Kondisi Toilet dan Air Bersih		Jumlah Kondisi Rumah Dinas Guru***	
			Baik	Rusak	Baik	Rusak	PNS	Non PNS		Baik	Rusak	Baik	Rusak
4.	Ds. Tumbang Mangkup	SDN 1	6		MEJA 80 BH KURSI 80 BH	MEJA 40 BH KURSI 40 BH	2	4	81		1 UNIT	1 UNIT	2 UNIT
		SDN 1	2			MEJA 40 BH KURSI 40 BH		3	40				

B. Kebutuhan Sekolah

NO	NAMA DESA	Nama Sekolah	Jumlah Kebutuhan							
			Perbaik an Ruang Kelas*	Tambah Ruang Kelas*	Meubel (Ruang)**	Tambah Guru (orang)	pemb. Toilet dan air bersih***	Perbaik an Toilet dan air bersih	Perbaikan Rumah Dinas Guru	Pemb. Rumah Dinas Guru
4.	Ds. Tumbang Mangkup	SD 1 TUMBANG MANGKUP			LEMARI BUKU 3 BH	3 ORANG	AIR BERSIH 1 UNIT			3 UNIT
		SD 1 TUMBANG MANGKUP					TOILET 1 UNIT			
		TK					AIR BERSIH			
		TK					TOILET 1 UNIT			

II. KESEHATAN

A. Fasilitas Kesehatan

NO	NAMA DESA	Nama Faskes	Ketersediaan Obat		Ketersediaan Alkes*		Jumlah Tenaga Kesehatan			Kondisi Bangunan	
			Lancar	Tidak Lancar	Baik	Rusak	Dokter	Perawat	Bidan	Baik	Rusak
4.	Ds. Tumbang Mangkup	POLINDES	LANCAR			POLINDES SET		1	1		1 BH POLINDES
						PUSTU SET					

B. Kebutuhan Kesehatan

NO	NAMA DESA	Nama Faskes	Kebutuhan			
			Alkes*	Tenaga Kesehatan	Bangunan Baru	Perbaikan Bangunan
4.	Ds. Tumbang Mangkup	PUSTU	POLINDES SET			
			PUSTU SET		1 UNIT	

III. INFRASTRUKTUR

A. Kondisi Jalan dan Jembatan

NO	NAMA DESA	Rincian Ruas/ Nama Jalan	Kondisi Jalan (Meter)		Jenis Permukaan Jalan (Meter)			Panjang Jalan (Meter)	Kondisi Jembatan (Jumlah dan Ukuran)	
			Baik	Rusak	Tanah/ Agregat	Semen	Aspal		Baik	Rusak
4.	Ds. Tumbang Mangkup	JALAN DESA*								
		JALAN TEMBUS DESA TERDEKAT**	2500 M	3500 M	6000 M			6000 M	2 BUAH UK. 5X6	1 BH UK. 6X10
										1 BH UK 5X5
		JALAN TEMBUS KE IBUKOTA KEC.								

B. Kebutuhan Infrastruktur Jalan dan Jembatan

NO	NAMA DESA	Ruas/ Nama Jalan	Kebutuhan			
			Peningkatan Jalan (Meter)	Pemb. Jalan Baru (Meter)	Perbaikan Jembatan	Pemb. Jembatan
4.	Ds. Tumbang Mangkup	JALAN DESA*				
		JALAN TEMBUS DESA TERDEKAT**	4000 M	2000 M	1 BH 6X10 M	
					1 BH UK. 5X5 M	

IV. AIR BERSIH, ELEKTRIFIKASI & SINYAL HP

A. Fasilitas Air Bersih, Elektrifikasi & Sinyal HP

NO	NAMA DESA	Jumlah Rumah	Kondisi Air Bersih		Jumlah Kondisi Listrik				Sinyal HP (Ada/ Tidak)
			Berfungsi*	Tidak Berfungsi	PLN	Genset Pribadi	Genset desa	PLTS	
4.	Ds. Tumbang Mangkup	200 BH	70 BH (SUMUR BOR)	130 BH	143 BH		50 BH		ada
			Pompa Listrik						

B. Kebutuhan Fasilitas Air Bersih, Elektrifikasi & Sinyal HP

NO	NAMA DESA	Kebutuhan (Rumah)	
		Air Bersih	LISTRIK
4.	Ds. Tumbang Mangkup	130 Rumah (Sumur Bor / SPAM)	55 Rumah (PLN/PLTS)

I. Pendidikan

A. Kondisi Sekolah

NO	NAMA DESA	Nama Sekolah	Jumlah Kondisi Ruang Kelas*		Jumlah Kondisi Meubelair**		Jumlah Guru		Jumlah Murid	Kondisi Toilet dan Air Bersih		Jumlah Kondisi Rumah Dinas Guru***	
			Baik	Rusak	Baik	Rusak	PNS	Non PNS		Baik	Rusak	Baik	Rusak
5.	Ds. Rantau Katang	SDN 1 RANTAU KATANG	5 RUANG		50 MEJA	10 MEJA	5 ORAN G	3 ORAN G	116 ORANG				2 UNIT
					100 KURSI	20 KURSI							
		TK. TUNAS MELATI	2 RUANG		24 MEJA			2 ORAN G	16 ORANG				
					24 KURSI								
		SARANA BERMAIN UNTUK TK	1 PAKET										

B. Kebutuhan Sekolah

NO	NAMA DESA	Nama Sekolah	Jumlah Kebutuhan							
			Perbaik n Ruang Kelas*	Tambah Ruang Kelas*	Meubel (Ruang)**	Tambah Guru (orang)	pemb. Toilet dan air bersih***	Perbaik an Toilet dan air bersih	Perbaikan Rumah Dinas Guru	Pemb. Rumah Dinas Guru
5.	Ds. Rantau Katang	SDN 1 RANTAU KATANG		1 UNIT TAMBAH RUANG KANTOR	30 BUAH		2 BUAH		2 BUAH	
		TK TUNAS MELATI			1 BUAH LEMARI BUKU		1 BH SUMUR BOR			1 UNIT

II. KESEHATAN

A. Fasilitas Kesehatan

NO	NAMA DESA	Nama Faskes	Ketersediaan Obat		Ketersediaan Alkes*		Jumlah Tenaga Kesehatan			Kondisi Bangunan	
			Lancar	Tidak Lancar	Baik	Rusak	Dokter	Perawat	Bidan	Baik	Rusak
5.	Ds. Rantau Katang	PUSTU						1	1		
		POSKEDES						1	1		

B. Kebutuhan Kesehatan

NO	NAMA DESA	Nama Faskes	Kebutuhan			
			Alkes*	Tenaga Kesehatan	Bangunan Baru	Perbaikan Bangunan
5.	Ds. Rantau Katang					

III. INFRASTRUKTUR

A. Kondisi Jalan dan Jembatan

NO	NAMA DESA	Rincian Ruas/ Nama Jalan	Kondisi Jalan (Meter)		Jenis Permukaan Jalan (Meter)			Panjang Jalan (Meter)	Kondisi Jembatan (Jumlah dan Ukuran)	
			Baik	Rusak	Tanah/ Agregat	Semen	Aspal		Baik	Rusak
5.	Ds. Rantau Katang	JALAN SERUNAI	1000 METER	2000 METER	3000 METER			3000 METER	1 JEMBATAN SUNGAI RAHAN 5X6 M	1. JEMBATAN SUNGAI RAHAN 5X6 (PROSES PEMBANGUNAN 2017)
		JALAN NUIR	1000 METER			198 M		1000 METER		2. SUNGAI BULAN 5X6 M
										3.SUNGAI SERUNAI 5X6 M
										4. UBAI KECIL 4X5 CM
		JALAN TEMBUS KE IBUKOTA KEC.								

B. Kebutuhan Infrastruktur Jalan dan Jembatan

NO	NAMA DESA	Ruas/ Nama Jalan	Kebutuhan			
			Peningkatan Jalan (Meter)	Pemb. Jalan Baru (Meter)	Perbaikan Jembatan	Pemb. Jembatan
5.	Ds. Rantau Katang	1. JALAN NUIR	700 M	1000 M	1 BUAH	1 BUAH (SEDANG DIBANGUN DANA DESA 2017)
		2.JALAN SERUNAI	3000 M	3000 M	3 BUAH	5 BUAH BETON (2 X 4 M)
		3.JALAN PENGHUBUNG ANTAR DESA KE ARAH TUMBNAG MANGKUP	2000 M			2 BUAH BETON (2 X 6 M)
		JALAN RANTAU KATANG II KEARAH TUMBANG SANGAI (UNTUK TRUK MUATAN) DIBANGUN DENGAN DANA DESA	3000 M	3000 M		3 BUAH (3 X 6 M)

IV. AIR BERSIH, ELEKTRIFIKASI & SINYAL HP

A. Fasilitas Air Bersih, Elektrifikasi & Sinyal HP

NO	NAMA DESA	Jumlah Rumah	Kondisi Air Bersih		Jumlah Kondisi Listrik				Sinyal HP (Ada/ Tidak)
			Berfungsi*	Tidak Berfungsi	PLN	Genset Pribadi	Genset desa	PLTS	
5.	Ds. Rantau Katang	260 RMH	1 UNIT	3 UNIT	150	4			ADA
			Pompa Listrik						

B. Kebutuhan Fasilitas Air Bersih, Elektrifikasi & Sinyal HP

NO	NAMA DESA	Kebutuhan (Rumah)	
		Air Bersih	LISTRIK
5.	Ds. Rantau Katang	130 RUMAH (SUMUR BOR/SPAM)	

I. Pendidikan

A. Kondisi Sekolah

NO	NAMA DESA	Nama Sekolah	Jumlah Kondisi Ruang Kelas*		Jumlah Kondisi Meubelair**		Jumlah Guru		Jumlah Murid	Kondisi Toilet dan Air Bersih		Jumlah Kondisi Rumah Dinas Guru***	
			Baik	Rusak	Baik	Rusak	PNS	Non PNS		Baik	Rusak	Baik	Rusak
6.	Ds. Tumbang Sangai	SMKN 1 ANTANG KALANG	6 RUANG	3 RUANG	280 MEJA KURSI	80 MEJA KURSI	9	15	341	2	2	6	
		SMP PGRI TUMBANG SANGAI	4 RUANG		100 MEJA KURSI	50 MEJA KURSI	-	4	25	2			
		SMPN 4 ANTANG KALANG6 RUANG	6 RUANG		150 MEJA KURSI	20 MEJA KURSI	3	7	170	1	1		
		MTS MUJAHIDIN TUMBANG SANGAI	3 RUANG		90 MEJA KURSI	20 MEJA KURSI	3	9	72	2		1	
		TK MUJAHIDIN	2 RUANG	1 RUANG	38 MEJA KURSI	20 MEJA KURSI	3	4	38	1	1		
		SDN 1 TUMBANG SANGAI	3 RUANG	3 RUANG	200 MEJA KURSI	20 MEJA KURSI	9	4	230	2	1	2	
		SDN 2 TUMBANG SANGAI	5 RUANG	1 RUANG	177 MEJA KURSI	26 MEJA KURSI	6	5	153	1			1
		TK HARAPAN KITA	2 RUANG		15 MEJA KURSI	25 MEJA KURSI		2	19	1			

B. Kebutuhan Sekolah

NO	NAMA DESA	Nama Sekolah	Jumlah Kebutuhan							
			Perbaik an Ruang Kelas*	Tambah Ruang Kelas*	Meubel (Ruang)**	Tambah Guru (orang)	pemb. Toilet dan air bersih***	Perbaik an Toilet dan air bersih	Perbaikan Rumah Dinas Guru	Pemb. Rumah Dinas Guru
6.	Ds. Tumbang Sangai	SMKN 1 ANTANG KALANG	3 RUANG	2 RUANG				2		
		SMPN 4 ANTANG KALANG 6 RUANG			20 MEJA KURSI	7	4 UNIT	1 UNIT		3 UNIT
		MTS MUJAHIDIN TUMBANG SANGAI		1	20 MEJA KURSI	5	4 UNIT			2 UNIT
		TK MUJAHIDIN	1 RUANG	1 RUANG	20 MEJA KURSI	1	1 UNTI	1 UNIT		1 UNIT
		SDN 1 TUMBANG SANGAI	3 RUANG	1 RUANG	20 MEJA KURSI	1		1		1 UNIT
		SDN 2 TUMBANG SANGAI	1 RUANG	2 RUANG	26 MEJA KURSI	1			1 UNIT	2 UNIT
		TK HARAPAN KITA			15 MEJA KURSI	1	1 UNIT			1 UNIT

II. KESEHATAN

A. Fasilitas Kesehatan

NO	NAMA DESA	Nama Faskes	Ketersediaan Obat		Ketersediaan Alkes*		Jumlah Tenaga Kesehatan			Kondisi Bangunan	
			Lancar	Tidak Lancar	Baik	Rusak	Dokter	Perawat	Bidan	Baik	Rusak
6.	Ds. Tumbang Sangai	PUSKESMAS TUMBANG SANGAI	LANCAR		BAIK		3 (DOKTER UMUM 2 ORANG, DOKTER GIGI 1 ORANG)	6	2	BAIK	rusak

B. Kebutuhan Kesehatan

NO	NAMA DESA	Nama Faskes	Kebutuhan			
			Alkes*	Tenaga Kesehatan	Bangunan Baru	Perbaikan Bangunan
6.	Ds. Tumbang Sangai	PUSKESMAS TUMBANG SANGAI	1 SET ALAT MEDIS GIGI	1 BIDANG DAN 4 PERAWAT	4 UNIT	1 UNIT TOILET

III. INFRASTRUKTUR

A. Kondisi Jalan dan Jembatan

NO	NAMA DESA	Rincian Ruas/ Nama Jalan	Kondisi Jalan (Meter)		Jenis Permukaan Jalan (Meter)			Panjang Jalan (Meter)	Kondisi Jembatan (Jumlah dan Ukuran)	
			Baik	Rusak	Tanah/ Agregat	Semen	Aspal		Baik	Rusak
6.	Ds. Tumbang Sangai	JALAN DESA*								
		JALAN JATTA	3000 M	1000 M	Tanah/ Agregat			3000 M	BAIK 2 UNIT UKURAN 4X6 DAN 8X10 M	
		JALAN RUNTIH	1000 M	500 M	Tanah/ Agregat			1500 M		
		JALAN ARUN	1000 M	2000 M	Tanah/ Agregat			3000 M	BAIK 2 UNIT UKURAN 8X4M	RUSAK 1 UNIT UKURAN 8X10 M
		JALAN TEMBUS DESA TERDEKAT **								
		SUNGAI-RANTAU KATANG	500 M	500 M	Tanah/ Agregat			1000 M	BAI 1 UNIT UKURAN 4X6 M	

B. Kebutuhan Infrastruktur Jalan dan Jembatan

NO	NAMA DESA	Ruas/ Nama Jalan	Kebutuhan			
			Peningkatan Jalan (Meter)	Pemb. Jalan Baru (Meter)	Perbaikan Jembatan	Pemb. Jembatan
6.	Ds. Tumbang Sangai	JALAN DESA*				
		JALAN TEMBUS DESA TERDEKAT**				

IV. AIR BERSIH, ELEKTRIFIKASI & SINYAL HP

A. Fasilitas Air Bersih, Elektrifikasi & Sinyal HP

NO	NAMA DESA	Jumlah Rumah	Kondisi Air Bersih		Jumlah Kondisi Listrik				Sinyal HP (Ada/ Tidak)
			Berfungsi*	Tidak Berfungsi	PLN	Genset Pribadi	Genset desa	PLTS	
6.	Ds. Tumbang Sangai	650 RMH	300 SUMUR BOR	5 SPAM	548 RUMAH	20 RUMAH			TELKOMSEL ADA / INTERNET LEMAH
			300 SUMUR GALI						INDOSAT ADA/ INTERNET LEMAH
									EXEL ADA/ INTERNET LEMAH

B. Kebutuhan Fasilitas Air Bersih, Elektrifikasi & Sinyal HP

NO	NAMA DESA	Kebutuhan (Rumah)	
		Air Bersih	LISTRIK
6.	Ds. Tumbang Sangai	50 RUMAH (SUMUR BOR/SPAM)	82 RUMAH (PLN/PLTS)

I. Pendidikan

A. Kondisi Sekolah

NO	NAMA DESA	Nama Sekolah	Jumlah Kondisi Ruang Kelas*		Jumlah Kondisi Meubelair**		Jumlah Guru		Jumlah Murid	Kondisi Toilet dan Air Bersih		Jumlah Kondisi Rumah Dinas Guru***	
			Baik	Rusak	Baik	Rusak	PNS	Non PNS		Baik	Rusak	Baik	Rusak
7.	Ds. Tukang Langit	SDN 1 TUKANG LANGIT	5		100 MEJA + KURSI		2	2	19	1			3

B. Kebutuhan Sekolah

NO	NAMA DESA	Nama Sekolah	Jumlah Kebutuhan							
			Perbaikan Ruang Kelas*	Tambah Ruang Kelas*	Meubel (Ruang)**	Tambah Guru (orang)	pemb. Toilet dan air bersih***	Perbaikan Toilet dan air bersih	Perbaikan Rumah Dinas Guru	Pemb. Rumah Dinas Guru
7.	Ds. Tukang Langit	SDN 1 TUKANG LANGIT								

II. KESEHATAN

A. Fasilitas Kesehatan

NO	NAMA DESA	Nama Faskes	Ketersediaan Obat		Ketersediaan Alkes*		Jumlah Tenaga Kesehatan			Kondisi Bangunan	
			Lancar	Tidak Lancar	Baik	Rusak	Dokter	Perawat	Bidan	Baik	Rusak
7.	Ds. Tukang Langit	PUSTU TUKANG LANGIT		TIDAK LANCAR				1 ORANG			RUSAK/KEBAKAR

B. Kebutuhan Kesehatan

NO	NAMA DESA	Nama Faskes	Kebutuhan			
			Alkes*	Tenaga Kesehatan	Bangunan Baru	Perbaikan Bangunan
7.	Ds. Tukang Langit	PUSTU TUKANG LANGIT	1 SET ALAT MEDIS		BELUM DIBANGUN	

III. INFRASTRUKTUR

A. Kondisi Jalan dan Jembatan

NO	NAMA DESA	Rincian Ruas/ Nama Jalan	Kondisi Jalan (Meter)		Jenis Permukaan Jalan (Meter)			Panjang Jalan (Meter)	Kondisi Jembatan (Jumlah dan Ukuran)	
			Baik	Rusak	Tanah/ Agregat	Semen	Aspal		Baik	Rusak
7.	Ds. Tukang Langit	JALAN DESA*								
		JALAN DAMAI	700			SEMEN		700		
		JALAN DAMAI SEBERANG	1000		Tanah/ Agregat			1.000		
		JALAN DAMAI BELAKANG	1500	200	Tanah/ Agregat			1.500		
		JALAN TEMBUS DESA TERDEKAT**								
		JALAN TEMBUS KE IBUKOTA KEC.								

B. Kebutuhan Infrastruktur Jalan dan Jembatan

NO	NAMA DESA	Ruas/ Nama Jalan	Kebutuhan			
			Peningkatan Jalan (Meter)	Pemb. Jalan Baru (Meter)	Perbaikan Jembatan	Pemb. Jembatan
7.	Ds. Tukang Langit	JALAN DESA*				
		JALAN TEMBUS DESA TERDEKAT**		3000 M		BELUM ADA PEMBUATAN JEMBATAN SEBERANG (GANTUNG) UNUTK AKSES TRANSPORTASI KE KECAMATAN TELAGA ANTANG DAN KABUPATEN

IV. AIR BERSIH, ELEKTRIFIKASI & SINYAL HP

A. Fasilitas Air Bersih, Elektrifikasi & Sinyal HP

NO	NAMA DESA	Jumlah Rumah	Kondisi Air Bersih		Jumlah Kondisi Listrik				Sinyal HP (Ada/ Tidak)
			Berfungsi*	Tidak Berfungsi	PLN	Genset Pribadi	Genset desa	PLTS	
7.	Ds. Tukang Langit	62 RUMAH		20 RMH (SUMUR BOR)				60	Telkomsel ada/ internet lemah
									Indosat ada/ internet lemah

B. Kebutuhan Fasilitas Air Bersih, Elektrifikasi & Sinyal HP

NO	NAMA DESA	Kebutuhan (Rumah)	
		Air Bersih	LISTRIK
7.	Ds. Tukang Langit	62 rumah (Sumur Bor/SPAM)	62 Rumah (PLN/PLTS)

I. Pendidikan

A. Kondisi Sekolah

NO	NAMA DESA	Nama Sekolah	Jumlah Kondisi Ruang Kelas*		Jumlah Kondisi Meubelair**		Jumlah Guru		Jumlah Murid	Kondisi Toilet dan Air Bersih		Jumlah Kondisi Rumah Dinas Guru***	
			Baik	Rusak	Baik	Rusak	PNS	Non PNS		Baik	Rusak	Baik	Rusak
8.	Ds. Beringin Agung	SDN 1 BERINGIN JAYA	5	4	MEJA 120	60	7	5	280	2			
					KURSI 240	120							
					LEMARI 5	4							
		TK BERINGIN	4					4	106	1	1		
								2	25				
		PLAY GROUP CERIA											

B. Kebutuhan Sekolah

NO	NAMA DESA	Nama Sekolah	Jumlah Kebutuhan							
			Perbaikan Ruang Kelas*	Tambah Ruang Kelas*	Meubel (Ruang)**	Tambah Guru (orang)	pemb. Toilet dan air bersih***	Perbaikan Toilet dan air bersih	Perbaikan Rumah Dinas Guru	Pemb. Rumah Dinas Guru
8.	Ds. Beringin Agung	SDN 1 BERINGIN JAYA	4	2	MEJA 40 KURSI 80 LEMARI 4	2				1
		TK BERINGIN								
		PLAY GROUP CERIA		1			1			

II. KESEHATAN

A. Fasilitas Kesehatan

NO	NAMA DESA	Nama Faskes	Ketersediaan Obat		Ketersediaan Alkes*		Jumlah Tenaga Kesehatan			Kondisi Bangunan	
			Lancar	Tidak Lancar	Baik	Rusak	Dokter	Perawat	Bidan	Baik	Rusak
8.	Ds. Beringin Agung	PUSTU BERINGIN AGUNG	LANCAR			TENSI TIMBANGAN STETOSKOP		2	1	1	

B. Kebutuhan Kesehatan

NO	NAMA DESA	Nama Faskes	Kebutuhan			
			Alkes*	Tenaga Kesehatan	Bangunan Baru	Perbaikan Bangunan
8.	Ds. Beringin Agung	PUSTU BERINGIN AGUNG	TENSI TIMBANGAN STETOSKOP	1		

III. INFRASTRUKTUR

A. Kondisi Jalan dan Jembatan

NO	NAMA DESA	Rincian Ruas/ Nama Jalan	Kondisi Jalan (Meter)		Jenis Permukaan Jalan (Meter)			Panjang Jalan (Meter)	Kondisi Jembatan (Jumlah dan Ukuran)	
			Baik	Rusak	Tanah/ Agregat	Semen	Aspal		Baik	Rusak
8.	Ds. Beringin Agung	JALAN DESA*	15 KM		TANAH			10 KM		
		DESA AGUNG MULYA		10 KM	TANAH			10 KM		
		JALAN TEMBUS KE IBUKOTA KEC.								

B. Kebutuhan Infrastruktur Jalan dan Jembatan

NO	NAMA DESA	Ruas/ Nama Jalan	Kebutuhan			
			Peningkatan Jalan (Meter)	Pemb. Jalan Baru (Meter)	Perbaikan Jembatan	Pemb. Jembatan
8.	Ds. Beringin Agung	JALAN DESA*				
		JALAN TEMBUS DESA TERDEKAT**	10 KM (PERLU DILAKUKAN PENGERASAN)			

IV. AIR BERSIH, ELEKTRIFIKASI & SINYAL HP

A. Fasilitas Air Bersih, Elektrifikasi & Sinyal HP

NO	NAMA DESA	Jumlah Rumah	Kondisi Air Bersih		Jumlah Kondisi Listrik				Sinyal HP (Ada/ Tidak)
			Berfungsi*	Tidak Berfungsi	PLN	Genset Pribadi	Genset desa	PLTS	
8.	Ds. Beringin Agung	532	SUMUR BOR 225		312				ADA
			SUMUR GALI 154						

B. Kebutuhan Fasilitas Air Bersih, Elektrifikasi & Sinyal HP

NO	NAMA DESA	Kebutuhan (Rumah)	
		Air Bersih	LISTRIK
8.	Ds. Beringin Agung	153 Rumah (Sumur Bor/SPAM)	228 Rumah (PLN/PLTS)

I. Pendidikan

A. Kondisi Sekolah

NO	NAMA DESA	Nama Sekolah	Jumlah Kondisi Ruang Kelas*		Jumlah Kondisi Meubelair**		Jumlah Guru		Jumlah Murid	Kondisi Toilet dan Air Bersih		Jumlah Kondisi Rumah Dinas Guru***	
			Baik	Rusak	Baik	Rusak	PNS	Non PNS		Baik	Rusak	Baik	Rusak
9.	Ds. Agung Mulya	SDN 1 AGUNG MULYA	8	2	MEJA 87 UNIT KURSI 174 UNIT	MEJA 36 UNIT KURSI 72 UNIT	10	4	225	2	1	1	1
		TK TUNAS PERTIWI		3		MEJA 36 UNIT KURSI 72 UNIT							

B. Kebutuhan Sekolah

NO	NAMA DESA	Nama Sekolah	Jumlah Kebutuhan							
			Perbaikan Ruang Kelas*	Tambah Ruang Kelas*	Meubel (Ruang)**	Tambah Guru (orang)	pemb. Toilet dan air bersih***	Perbaikan Toilet dan air bersih	Perbaikan Rumah Dinas Guru	Pemb. Rumah Dinas Guru
9.	Ds. Agung Mulya	SDN 1 AGUNG MULYA	3	3	MEJA 60 UNIT KURSI 120 UNIT	4	2	1	1	1
		TK TUNAS PERTIWI DESA AGUNG MULYA	3	1	MEJA 25 UNIT KURSI 50 UNIT	3	2			

II. KESEHATAN

A. Fasilitas Kesehatan

NO	NAMA DESA	Nama Faskes	Ketersediaan Obat		Ketersediaan Alkes*		Jumlah Tenaga Kesehatan			Kondisi Bangunan	
			Lancar	Tidak Lancar	Baik	Rusak	Dokter	Perawat	Bidan	Baik	Rusak
9.	Ds. Agung Mulya	PUSTU DESA AGUNG MULYA	LANCAR		PENGUKUR TINGGI BADAN (1 UNIT)			1			1 UNIT
		PUSKESDES AGUNG MULYA	LANCAR					1			1 UNIT

B. Kebutuhan Kesehatan

NO	NAMA DESA	Nama Faskes	Kebutuhan			
			Alkes*	Tenaga Kesehatan	Bangunan Baru	Perbaikan Bangunan
9.	Ds. Agung Mulya	PUSKESMAS PEMBANTU DESA AGUNG MULYA	STETOSKOP (1 UNIT) TENSI DIGITAL (1 UNIT) TIMBANGAN BERAT BADAN (1 UNIT) ALAT CEK DIGITAL (KLESTROL, ASAM URAT, GULA) 1 UNIT ALAT HEATING SET (1 UNIT) TEMPAT ALAT HEATING(1 SET) TOEMIGQET (1 UNIT)		1 UNIT	1 UNIT
		PUSAT KESEHATAN DESA AGUNG MULYA	STETOSKOP (1 UNIT) TENSI DIGITAL (1 UNIT) TIMBANGAN BERAT BADAN (1 UNIT) ALAT CEK DIGITAL (KLESTROL, ASAM URAT, GULA) 1 UNIT		1 UNIT	

III. INFRASTRUKTUR

A. Kondisi Jalan dan Jembatan

NO	NAMA DESA	Rincian Ruas/ Nama Jalan	Kondisi Jalan (Meter)		Jenis Permukaan Jalan (Meter)			Panjang Jalan (Meter)	Kondisi Jembatan (Jumlah dan Ukuran)	
			Baik	Rusak	Tanah/ Agregat	Semen	Aspal		Baik	Rusak
9.	Ds. Agung Mulya	JALAN DESA*	-	NANGKA 669 M	669 M	-	-	669 M		
			-	DELIMA 382 M	382 M	-	-	382 M		
			-	JAMBU 390 M	390 M	-	-	390 M		
			-	MUNDU 540 M	540 M	-	-	540 M		
			-	DUKU 250 M	250 M	-	-	250 M		
			-	SALAK 567 M	567 M	-	-	567 M		
			-	MANGGIS 246 M	246 M	-	-	246 M		
			-	KEDONDONG 227 M	227 M	-	-	227 M		
			-	KUENI 257 M	257 M	-	-	257 M		
			-	SAWO 981 M	981 M	-	-	981 M	1 UNIT (4 M X 5 M X 3 M) COR	
			-	RAMBUTAN 1033 M	1033 M	-	-	1033 M	1 UNIT (4 M X 5 M X 3 M) COR	
			-	BELIMBING 411 M	411 M	-	-	411 M		
			-	MARKISA 578 M	578 M	-	-	578 M		
			-	NANAS 262 M	262 M	-	-	262 M		
			-	SIRSAK 395 M	395 M	-	-	395 M		
			-	CERMAI 321 M	321 M	-	-	321 M		
			-	PINANG 206 M	206 M	-	-	206 M		
			-	APEL 393 M	393 M	-	-	393 M		
			-	ANGGUR 535 M	535 M	-	-	535 M		
			-	MANGGA 384 M	384 M	-	-	384 M		

Lanjutan

NO	NAMA DESA	Rincian Ruas/ Nama Jalan	Kondisi Jalan (Meter)		Jenis Permukaan Jalan (Meter)			Panjang Jalan (Meter)	Kondisi Jembatan (Jumlah dan Ukuran)	
			Baik	Rusak	Tanah/ Agregat	Semen	Aspal		Baik	Rusak
		JALAN TEMBUS DESA TERDEKAT**		JL. SOLO - RAMBAI-PADAT KARYA (5.633 M) (PENGHUBUNG DESA AGUNG MULYA-DESA TANJUNG HARAPAN)	5633 M			5633 M		1 UNIT (P=23X L= 12X T=8 M)
				JL.SOLO (4.500 M) PENGHUBUNG DESA AGUNG MULYA - DESA WONOSARI KEC. TUALAN HULU	4500 M			4500 M		JEMBATAN RAWA KONDISI RUSAK 3 UNIT
										3 UNIT (JALAN POROS)

B. Kebutuhan Infrastruktur Jalan dan Jembatan

NO	NAMA DESA	Ruas/ Nama Jalan	Kebutuhan			
			Peningkatan Jalan (Meter)	Pemb. Jalan Baru (Meter)	Perbaikan Jembatan	Pemb. Jembatan
9.	Ds. Agung Mulya	JALAN DESA*				
		NANGKA	669 M			
		DELIMA	382 M			
		JAMBU	390 M			
		MUNDU	540 M			
		DUKU	250 M			
		SALAK	567 M			
		MANGGIS	246 M			
		KEDONDONG	227 M			
		KUENI	257 M			
		SOLO- (AGUNG MULYA-WONOSARI)	2577 M	4500 M		6 UNIT Box Culvert (12x1x1,5m) rt.05/rw 03
						1 unit jembatan beton (12x4x2,5m) rt.07/rw.04
		RAMBAI	556 M			2 unit box curvet (8x1x1,5 m) rt.04/rw.02
						1 unit gorong-gorong (8x1x1m) rt.04/rw.02

Lanjutan

NO	NAMA DESA	Ruas/ Nama Jalan	Kebutuhan			
			Peningkatan Jalan (Meter)	Pemb. Jalan Baru (Meter)	Perbaikan Jembatan	Pemb. Jembatan
		SAWO	981 M			
		RAMBUTAN	1033 M			
		BELIMBING	411 M			
		MARKISA	578 M			
		NANAS	262 M			
		SIRSAK	395 M			
		CERMAI	321 M			
		PINANG	206 M			
		APEL	393 M			
		ANGGUR	535 M			
		MANGGA	384 M			
		PADAT KARYA	2500 M			6 UNIT Box Culvert (12x1x1,5m) rt 08/rw 03
						1 unit jembatan (32X12X8M) rt.08/rw.03
		MARKISA (AGUNG MULYA - BERINGIN AGUNG)	3000 M		3000 M	1 UNIT JEMBATAN (8X6M) COR / BETON

IV. AIR BERSIH, ELEKTRIFIKASI & SINYAL HP

A. Fasilitas Air Bersih, Elektrifikasi & Sinyal HP

NO	NAMA DESA	Jumlah Rumah	Kondisi Air Bersih		Jumlah Kondisi Listrik				Sinyal HP (Ada/ Tidak)
			Berfungsi*	Tidak Berfungsi	PLN	Genset Pribadi	Genset desa	PLTS	
9.	Ds. Agung Mulya	444	SUMUR BOR		359 UNIT	18 UNIT			ADA
			SUMUR GALI						

B. Kebutuhan Fasilitas Air Bersih, Elektrifikasi & Sinyal HP

NO	NAMA DESA	Kebutuhan (Rumah)	
		Air Bersih	LISTRIK
9.	Ds. Agung Mulya	19 UNIT Rumah (Sumur Bor/SPAM)	18 UNIT Rumah (PLN/PLTS)

I. Pendidikan

A. Kondisi Sekolah

NO	NAMA DESA	Nama Sekolah	Jumlah Kondisi Ruang Kelas*		Jumlah Kondisi Meubelair**		Jumlah Guru		Jumlah Murid	Kondisi Toilet dan Air Bersih		Jumlah Kondisi Rumah Dinas Guru***	
			Baik	Rusak	Baik	Rusak	PNS	Non PNS		Baik	Rusak	Baik	Rusak
10.	Ds. Batu Agung	SDN 1 BATU AGUNG	6		MEJA 32	MEJA 45	3	5	153	2	2	1	
					KURSI 53	KURSI 101						2	
		SMP 2 ANTANG KALANG	6				4	5					
			1 AULA										

B. Kebutuhan Sekolah

NO	NAMA DESA	Nama Sekolah	Jumlah Kebutuhan							
			Perbaikan Ruang Kelas*	Tambah Ruang Kelas*	Meubel (Ruang)**	Tambah Guru (orang)	pemb. Toilet dan air bersih***	Perbaikan Toilet dan air bersih	Perbaikan Rumah Dinas Guru	Pemb. Rumah Dinas Guru
10.	Ds. Batu Agung	SDN 1 BATU AGUNG				6	2	2		1
		SMP 2 ANTANG KALANG								

II. KESEHATAN

A. Fasilitas Kesehatan

NO	NAMA DESA	Nama Faskes	Ketersediaan Obat		Ketersediaan Alkes*		Jumlah Tenaga Kesehatan			Kondisi Bangunan	
			Lancar	Tidak Lancar	Baik	Rusak	Dokter	Perawat	Bidan	Baik	Rusak
10.	Ds. Batu Agung	PUSTU	LANCAR		BAIK			1	1	BAIK	PLAPON

B. Kebutuhan Kesehatan

NO	NAMA DESA	Nama Faskes	Kebutuhan			
			Alkes*	Tenaga Kesehatan	Bangunan Baru	Perbaikan Bangunan
10.	Ds. Batu Agung	PUSTU	OKSIGEN			REHAB PLAPON
		POLINDES			1 UNIT	

III. INFRASTRUKTUR

A. Kondisi Jalan dan Jembatan

NO	NAMA DESA	Rincian Ruas/ Nama Jalan	Kondisi Jalan (Meter)		Jenis Permukaan Jalan (Meter)			Panjang Jalan (Meter)	Kondisi Jembatan (Jumlah dan Ukuran)	
			Baik	Rusak	Tanah/ Agregat	Semen	Aspal		Baik	Rusak
10.	Ds. Batu Agung	JALAN DESA*			Tanah/ Agregat			9450 M	5	3
		JALAN TEMBUS DESA TERDEKAT**								
		JALAN TEMBUS KE IBUKOTA KEC.								

B. Kebutuhan Infrastruktur Jalan dan Jembatan

NO	NAMA DESA	Ruas/ Nama Jalan	Kebutuhan			
			Peningkatan Jalan (Meter)	Pemb. Jalan Baru (Meter)	Perbaikan Jembatan	Pemb. Jembatan
10.	Ds. Batu Agung	JALAN DESA*				
		JALAN TEMBUS DESA TERDEKAT**	DARI BATU AGUNG KE TIBUANA 7000 M		3 JEMBATAN UKURAN 4X6 M	

IV. AIR BERSIH, ELEKTRIFIKASI & SINYALHP

A. Fasilitas Air Bersih, Elektrifikasi & Sinyal HP

NO	NAMA DESA	Jumlah Rumah	Kondisi Air Bersih		Jumlah Kondisi Listrik				Sinyal HP (Ada/ Tidak)
			Berfungsi*	Tidak Berfungsi	PLN	Genset Pribadi	Genset desa	PLTS	
10.	Ds. Batu Agung		TIDAK ADA	TIDAK ADA	ADA				TIDAK ADA
			TIDAK ADA	TIDAK ADA	ADA				

B. Kebutuhan Fasilitas Air Bersih, Elektrifikasi & Sinyal HP

NO	NAMA DESA	Kebutuhan (Rumah)	
		Air Bersih	LISTRIK
10.	Ds. Batu Agung	SUMUR BOR	

I. Pendidikan

A. Kondisi Sekolah

NO	NAMA DESA	Nama Sekolah	Jumlah Kondisi Ruang Kelas*		Jumlah Kondisi Meubelair**		Jumlah Guru		Jumlah Murid	Kondisi Toilet dan Air Bersih		Jumlah Kondisi Rumah Dinas Guru***	
			Baik	Rusak	Baik	Rusak	PNS	Non PNS		Baik	Rusak	Baik	Rusak
11.	Ds. Bukit Indah	SDN 1 BUKIT INDAH		6	MEJA 40	MEJA 65	4	7	205		2 UNIT		3 UNIT
					KURSI 80	KURSI 130							
		SMP SATU ATAP	BELUM ADA	BELUM ADA	BELUM ADA	BELUM ADA	BELUM ADA	BELUM ADA	BELUM ADA	BELUM ADA	BELUM ADA	BELUM ADA	BELUM ADA
		SLTA/ MA / SMK	BELUM ADA	BELUM ADA	BELUM ADA	BELUM ADA	BELUM ADA	BELUM ADA	BELUM ADA	BELUM ADA	BELUM ADA	BELUM ADA	BELUM ADA
		PAUD TK HARAPAN BUNDA		1 RUANG		MEJA 40 BH		4 ORANG	50		2 UNIT		BELUM ADA
						KURSI 80 BH							

B. Kebutuhan Sekolah

NO	NAMA DESA	Nama Sekolah	Jumlah Kebutuhan							
			Perbaikan Ruang Kelas*	Tambah Ruang Kelas*	Meubel (Ruang)**	Tambah Guru (orang)	pemb. Toilet dan air bersih** *	Perbaikan Toilet dan air bersih	Perbaikan Rumah Dinas Guru	Pemb. Rumah Dinas Guru
11.	Ds. Bukit Indah	SDN 1 BUKIT INDAH	6 RUANG		MEJA 65 BH		SATU SET	2 RUANGAN (L+P)		3 UNIT 6 RUANG
					KURSI 130 BH					
		SMP SATU ATAP		4 RUANG	MEJA 70	7 ORANG	SATU SET	2 RUANGAN (L+P)		2 UNIT / 4 RUANG
					KURSI 127					
		SMK/SMA		4 RUANG	MEJA 70	7 ORANG	SATU SET	2 RUANG		2 UNIT / 4 RUANG
					KURSI 70					

II. KESEHATAN

A. Fasilitas Kesehatan

NO	NAMA DESA	Nama Faskes	Ketersediaan Obat		Ketersediaan Alkes*		Jumlah Tenaga Kesehatan			Kondisi Bangunan	
			Lancar	Tidak Lancar	Baik	Rusak	Dokter	Perawat	Bidan	Baik	Rusak
11.	Ds. Bukit Indah	PUSKESMAS PEMBANTU	√		√			√			1 UNIT
		POSKEDES /POSYANDU	√		√				√	√	BELUM ADA
		POLINDES	√		√				√		

B. Kebutuhan Kesehatan

NO	NAMA DESA	Nama Faskes	Kebutuhan			
			Alkes*	Tenaga Kesehatan	Bangunan Baru	Perbaikan Bangunan
11.	Ds. Bukit Indah	PUSKESMAS PEMBANTU			1 UNIT	
		POLINDES			1 UNIT	

III. INFRASTRUKTUR

A. Kondisi Jalan dan Jembatan

NO	NAMA DESA	Rincian Ruas/ Nama Jalan	Kondisi Jalan (Meter)		Jenis Permukaan Jalan (Meter)			Panjang Jalan (Meter)	Kondisi Jembatan (Jumlah dan Ukuran)	
			Baik	Rusak	Tanah/ Agregat	Semen	Aspal		Baik	Rusak
11.	Ds. Bukit Indah	JALAN DESA*	7 KM	15 KM	15 KM			15 KM	7 UNIT	4 UNIT
		JALAN TEMBUS DESA TERDEKAT**		2,8 KM	2,8 KM			2,8 KM		
		JALAN TEMBUS KE IBUKOTA KEC.								

B. Kebutuhan Infrastruktur Jalan dan Jembatan

NO	NAMA DESA	Ruas/ Nama Jalan	Kebutuhan			
			Peningkatan Jalan (Meter)	Pemb. Jalan Baru (Meter)	Perbaikan Jembatan	Pemb. Jembatan
11.	Ds. Bukit Indah	JALAN DESA*	15 KM			
		JALAN TEMBUS DESA TERDEKAT**	2,8 KM /TIBUANA	2,8 KM / BUKIT INDAH TRIBUANA		3 BUAH 2 BUAH (10 X 6 M) 1 BUAH (4 X 6 M)

IV. AIR BERSIH, ELEKTRIFIKASI & SINYAL HP

A. Fasilitas Air Bersih, Elektrifikasi & Sinyal HP

NO	NAMA DESA	Jumlah Rumah	Kondisi Air Bersih		Jumlah Kondisi Listrik				Sinyal HP (Ada/ Tidak)
			Berfungsi*	Tidak Berfungsi	PLN	Genset Pribadi	Genset desa	PLTS	
11.	Ds. Bukit Indah		air hujan (64 RMH)				34 RMH	38 RMH	ADA (SINYAL LEMAH)
			sungai (64 RMH)						
			sumur/perigi (20RMH)						
			Pompa Listrik						
			LAINNYA (64 RMH)						
			POMPA (5 RMH)						

B. Kebutuhan Fasilitas Air Bersih, Elektrifikasi & Sinyal HP

NO	NAMA DESA	Kebutuhan (Rumah)	
		Air Bersih	LISTRIK
11.	Ds. Bukit Indah		

I. Pendidikan

A. Kondisi Sekolah

NO	NAMA DESA	Nama Sekolah	Jumlah Kondisi Ruang Kelas*		Jumlah Kondisi Meubelair**		Jumlah Guru		Jumlah Murid	Kondisi Toilet dan Air Bersih		Jumlah Kondisi Rumah Dinas Guru***	
			Baik	Rusak	Baik	Rusak	PNS	Non PNS		Baik	Rusak	Baik	Rusak
12.	Ds. Tumbang Puan	SDN 1 Tarui Pinang		1-6		1-6	2	4	160			1	1
		Yayasan TK Bintang						2	10				
		Yayasan SMP Bintang Tumbang Puan						4	24				

B. Kebutuhan Sekolah

NO	NAMA DESA	Nama Sekolah	Jumlah Kebutuhan							
			Perbaikan Ruang Kelas*	Tambah Ruang Kelas*	Meubel (Ruang)**	Tambah Guru (orang)	pemb. Toilet dan air bersih***	Perbaikan Toilet dan air bersih	Perbaikan Rumah Dinas Guru	Pemb. Rumah Dinas Guru
12.	Ds. Tumbang Puan	SDN 1 TANI PINANG	1-6		1-6	PNS			SDN 1	1 UNIT
		Yayasan TK Bintang	1			1 PNS	1	2	1	1 UNIT
		Yayasan SMP Bintang Tumbang Puan		1-3		1 PNS	2			

II. KESEHATAN

A. Fasilitas Kesehatan

NO	NAMA DESA	Nama Faskes	Ketersediaan Obat		Ketersediaan Alkes*		Jumlah Tenaga Kesehatan			Kondisi Bangunan	
			Lancar	Tidak Lancar	Baik	Rusak	Dokter	Perawat	Bidan	Baik	Rusak
12.	Ds. Tumbang Puan	POSYANDU		√	√					√	
		PUSTU		√						√	
		POLINDES				√					

B. Kebutuhan Kesehatan

NO	NAMA DESA	Nama Faskes	Kebutuhan			
			Alkes*	Tenaga Kesehatan	Bangunan Baru	Perbaikan Bangunan
12.	Ds. Tumbang Puan	PUSTU	1 PAKET LENGKAP	1 PNS		
		POLINDES	1 PAKET LENGKAP	1 PERAWAT		1 UNIT REHAB ATAP, PLAPON & LANTAI
		POSYANDU		1 BIDAN		

III. INFRASTRUKTUR

A. Kondisi Jalan dan Jembatan

NO	NAMA DESA	Rincian Ruas/ Nama Jalan	Kondisi Jalan (Meter)		Jenis Permukaan Jalan (Meter)			Panjang Jalan (Meter)	Kondisi Jembatan (Jumlah dan Ukuran)	
			Baik	Rusak	Tanah/ Agregat	Semen	Aspal		Baik	Rusak
12.	Ds. Tumbang Puan	JALAN DESA*		√	√			± 1,9 KM	√	
		JALAN PENGHUBUNG ANTAR DESA	√		√			± 15 KM	√	
		JALAN TEMBUS IBUKOTA KECAMATAN	√		√			± 52 KM	√	

B. Kebutuhan Infrastruktur Jalan dan Jembatan

NO	NAMA DESA	Ruas/ Nama Jalan	Kebutuhan			
			Peningkatan Jalan (Meter)	Pemb. Jalan Baru (Meter)	Perbaikan Jembatan	Pemb. Jembatan
12.	Ds. Tumbang Puan	JALAN DESA*			1 buah Ukuran 8 x 3 m	2 buah Ukuran 4 x 4 m
		JALAN TEMBUS DESA TERDEKAT**				

IV. AIR BERSIH, ELEKTRIFIKASI & SINYAL TELKOMSEL

A. Fasilitas Air Bersih, Elektrifikasi & Sinyal Telekomsel

NO	NAMA DESA	Jumlah Rumah	Kondisi Air Bersih		Jumlah Kondisi Listrik				Sinyal HP (Ada/ Tidak)
			Berfungsi*	Tidak Berfungsi	PLN	Genset Pribadi	Genset desa	PLTS	
12.	Ds. Tumbang Puan	± 200 buah				±30	1 buah	75 buah	tidak ada
			Pompa Listrik						

B. Kebutuhan Fasilitas Air Bersih, Elektrifikasi & Sinyal Telekomsel

NO	NAMA DESA	Kebutuhan (Rumah)	
		Air Bersih	LISTRIK
12.	Ds. Tumbang Puan	200 Rumah (Sumur Bor/SPAM)	200 Rumah (PLN/PLTS)

I. Pendidikan

A. Kondisi Sekolah

NO	NAMA DESA	Nama Sekolah	Jumlah Kondisi Ruang Kelas*		Jumlah Kondisi Meubelair**		Jumlah Guru		Jumlah Murid	Kondisi Toilet dan Air Bersih		Jumlah Kondisi Rumah Dinas Guru***	
			Baik	Rusak	Baik	Rusak	PNS	Non PNS		Baik	Rusak	Baik	Rusak
13.	Ds. Rantau Suang	SDS RANTAU SUANG	6		46	14	1	4	76		2		

B. Kebutuhan Sekolah

NO	NAMA DESA	Nama Sekolah	Jumlah Kebutuhan							
			Perbaikan Ruang Kelas*	Tambah Ruang Kelas*	Meubel (Ruang)*	Tambah Guru (orang)	pemb. Toilet dan air bersih***	Perbaikan Toilet dan air bersih	Perbaikan Rumah Dinas Guru	Pemb. Rumah Dinas Guru
13.	Ds. Rantau Suang	SDS RANTAU SUANG		30 MEJA 60 KURSI 6 PAPAN TULIS	2	1 UNIT	2 BUAH			

II. KESEHATAN

A. Fasilitas Kesehatan

NO	NAMA DESA	Nama Faskes	Ketersediaan Obat		Ketersediaan Alkes*		Jumlah Tenaga Kesehatan			Kondisi Bangunan	
			Lancar	Tidak Lancar	Baik	Rusak	Dokter	Perawat	Bidan	Baik	Rusak
13.	Ds. Rantau Suang	PUSTU RANTAU SUANG		TIDAK LANCAR	1 MEJA 2 KURSI 1 ALAT UKUR TENSI 1 GUNTING 1 SET ALAT SUNTIK 1 GUNTING 1 SET ALAT SUNTIK 1 TIMBANGAN 1 METERAN	1 LEMARI	1 ORANG		1 ORANG		

B. Kebutuhan Kesehatan

NO	NAMA DESA	Nama Faskes	Kebutuhan			
			Alkes*	Tenaga Kesehatan	Bangunan Baru	Perbaikan Bangunan
13.	Ds. Rantau Suang	PUSTU	2 MEJA 6 KURSI 1 LEMARI OBAT 1 BALE-BALE PERIKSA 1 SET ALAT OPERASI RINGAN 1 UNIT KENDARAAN TRANSPORTASI	1 BIDAN		PENGADAAN AIR BERSIH PENGADAAN LAMPU PENERANGAN

III. INFRASTRUKTUR

A. Kondisi Jalan dan Jembatan

NO	NAMA DESA	Rincian Ruas/ Nama Jalan	Kondisi Jalan (Meter)		Jenis Permukaan Jalan (Meter)			Panjang Jalan (Meter)	Kondisi Jembatan (Jumlah dan Ukuran)	
			Baik	Rusak	Tanah/ Agregat	Semen	Aspal		Baik	Rusak
13.	Ds. Rantau Suang	JALAN DESA	700	1000		700		1.700	1	
		JALAN TEMBUS DESA TERDEKAT		16.000	16.000			16.000		7
		JALAN TEMBUS KE IBUKOTA KEC.								

B. Kebutuhan Infrastruktur Jalan dan Jembatan

NO	NAMA DESA	Ruas/ Nama Jalan	Kebutuhan			
			Peningkatan Jalan (Meter)	Pemb. Jalan Baru (Meter)	Perbaikan Jembatan	Pemb. Jembatan
13.	Ds. Rantau Suang	JALAN DESA	1000	350		
		JALAN TEMBUS DESA TERDEKAT	16.000	12000	7 Buah 3 Buah Uk. 6 x 4 m 4 Buah Uk. 4 x 4 m	2 Buah Uk. 6 x 4 m

IV. AIR BERSIH, ELEKTRIFIKASI & SINYAL HP

A. Fasilitas Air Bersih, Elektrifikasi & Sinyal HP

NO	NAMA DESA	Jumlah Rumah	Kondisi Air Bersih		Jumlah Kondisi Listrik				Sinyal HP (Ada/ Tidak)
			Berfungsi*	Tidak Berfungsi	PLN	Genset Pribadi	Genset desa	PLTS	
13.	Ds. Rantau Suang	127 BUAH		127 BH		11 BUAH	40 BUAH		
			Pompa Listrik						

B. Kebutuhan Fasilitas Air Bersih, Elektrifikasi & Sinyal HP

NO	NAMA DESA	Kebutuhan (Rumah)	
		Air Bersih	LISTRIK
13.	Ds. Rantau Suang	127 BUAH RUMAH (Sumur Bor/SPAM)	76 Rumah (PLN/PLTS)

I. Pendidikan

A. Kondisi Sekolah

NO	NAMA DESA	Nama Sekolah	Jumlah Kondisi Ruang Kelas*		Jumlah Kondisi Meubelair**		Jumlah Guru		Jumlah Murid	Kondisi Toilet dan Air Bersih		Jumlah Kondisi Rumah Dinas Guru***	
			Baik	Rusak	Baik	Rusak	PNS	Non PNS		Baik	Rusak	Baik	Rusak
14.	Ds. Rantau Sawang	SD SWASTA		3		6 UNIT		4	66 ORANG	TIDAK ADA			TIDAK ADA

B. Kebutuhan Sekolah

NO	NAMA DESA	Nama Sekolah	Jumlah Kebutuhan							
			Perbaikan Ruang Kelas*	Tambah Ruang Kelas*	Meubel (Ruang)**	Tambah Guru (orang)	pemb. Toilet dan air bersih***	Perbaikan Toilet dan air bersih	Perbaikan Rumah Dinas Guru	Pemb. Rumah Dinas Guru
14.	Ds. Rantau Sawang	SD SWASTA	1 UNIT	3 RUANG	132 UNIT	2	1 PAKET			3 UNIT 6 RUANG

II. KESEHATAN

A. Fasilitas Kesehatan

NO	NAMA DESA	Nama Faskes	Ketersediaan Obat		Ketersediaan Alkes*		Jumlah Tenaga Kesehatan			Kondisi Bangunan	
			Lancar	Tidak Lancar	Baik	Rusak	Dokter	Perawat	Bidan	Baik	Rusak
14.	Ds. Rantau Sawang	PUSTU		TIDAK LANCAR		RUSAK		TIDAK ADA	TIDAK ADA	BAIK	

B. Kebutuhan Kesehatan

NO	NAMA DESA	Nama Faskes	Kebutuhan			
			Alkes*	Tenaga Kesehatan	Bangunan Baru	Perbaikan Bangunan
14.	Ds. Rantau Sawang	PUSTU	1 PAKET	1 ORANG		

III. INFRASTRUKTUR

A. Kondisi Jalan dan Jembatan

NO	NAMA DESA	Rincian Ruas/ Nama Jalan	Kondisi Jalan (Meter)		Jenis Permukaan Jalan (Meter)			Panjang Jalan (Meter)	Kondisi Jembatan (Jumlah dan Ukuran)	
			Baik	Rusak	Tanah/ Agregat	Semen	Aspal		Baik	Rusak
14.	Ds. Rantau Sawang	JALAN DESA*								
		JALAN TEMBUS DESA TERDEKAT**								
		JALAN TEMBUS KE IBUKOTA KEC.								

B. Kebutuhan Infrastruktur Jalan dan Jembatan

NO	NAMA DESA	Ruas/ Nama Jalan	Kebutuhan			
			Peningkatan Jalan (Meter)	Pemb. Jalan Baru (Meter)	Perbaikan Jembatan	Pemb. Jembatan
14.	Ds. Rantau Sawang	JALAN DESA*				
		JALAN TEMBUS DESA TERDEKAT**				

IV. AIR BERSIH, ELEKTRIFIKASI & SINYAL HP

A. Fasilitas Air Bersih, Elektrifikasi & Sinyal HP

NO	NAMA DESA	Jumlah Rumah	Kondisi Air Bersih		Jumlah Kondisi Listrik				Sinyal HP (Ada/ Tidak)
			Berfungsi*	Tidak Berfungsi	PLN	Genset Pribadi	Genset desa	PLTS	
14.	Ds. Rantau Sawang	83		83	TIDAK ADA	5	40		TIDAK ADA
			Pompa Listrik						

B. Kebutuhan Fasilitas Air Bersih, Elektrifikasi & Sinyal HP

NO	NAMA DESA	Kebutuhan (Rumah)	
		Air Bersih	LISTRIK
14.	Ds. Rantau Sawang	83 Rumah (Sumur Bor/SPAM)	83 Rumah (PLN/PLTS)

I. Pendidikan

A. Kondisi Sekolah

NO	NAMA DESA	Nama Sekolah	Jumlah Kondisi Ruang Kelas*		Jumlah Kondisi Meubelair**		Jumlah Guru		Jumlah Murid	Kondisi Toilet dan Air Bersih		Jumlah Kondisi Rumah Dinas Guru***	
			Baik	Rusak	Baik	Rusak	PNS	Non PNS		Baik	Rusak	Baik	Rusak
15.	Ds. Tanjung Harapan	TK TUNAS MEKAR 1		2	18	36		2	55		1		
		TK TUNAS MEKAR 2	1	1	10	24		2	24		1		
		SDN 1 TANJUNG HARAPAN	1	5	7	120	8	2	70	1	2	1	2
		SDN 2 TANJUNG HARAPAN	5	3	15	100	5	3	91		2	1	2
		MI SWASTA DARUL JANNAH	5	4	25	80	1	7	59	2			
		SMPN 2 MENTAYA HULU	5	4	236	70	10	6	272	8			3

B. Kebutuhan Sekolah

NO	NAMA DESA	Nama Sekolah	Jumlah Kebutuhan							
			Perbaikan Ruang Kelas*	Tambah Ruang Kelas*	Meubel (Ruang)**	Tambah Guru (orang)	pemb. Toilet dan air bersih***	Perbaikan Toilet dan air bersih	Perbaikan Rumah Dinas Guru	Pemb. Rumah Dinas Guru
15.	Ds. Tanjung Harapan	TK TUNAS MEKAR 1	2	1	35 unit M/K	1	2			1
		TK TUNAS MEKAR 2	1	1	24 unit M/K		1			1
		SDN 1 TANJUNG HARAPAN	5	2	120 meja / 110 kursi	1		2	2	
		SDN 2 TANJUNG HARAPAN	3		100 unit	1		2	2	
		MI SWASTA DARUL JANNAH	4	4	80 unit M/K	2		2		2
		SMPN 2 MENTAYA HULU	4		76 unit M/K			1	3	3

II. KESEHATAN

A. Fasilitas Kesehatan

NO	NAMA DESA	Nama Faskes	Ketersediaan Obat		Ketersediaan Alkes*		Jumlah Tenaga Kesehatan			Kondisi Bangunan	
			Lancar	Tidak Lancar	Baik	Rusak	Dokter	Perawat	Bidan	Baik	Rusak
15.	Ds. Tanjung Harapan	POSKEDES TANJUNG HARAPAN	LANCAR			TENSI 1 UNIT TIMBANGAN 1 UNIT STETOSKOP 1 UNIT			1		1
		PUSTU TANJUNG HARAPAN	LANCAR			TENSI 1 UNIT STETOSKOP 1 UNIT		1		2	

B. Kebutuhan Kesehatan

NO	NAMA DESA	Nama Faskes	Kebutuhan			
			Alkes*	Tenaga Kesehatan	Bangunan Baru	Perbaikan Bangunan
15.	Ds. Tanjung Harapan	POSKEDES TANJUNG HARAPAN		KEKURANGAN TENAGA KESEHATAN (BIDAN)		

III. INFRASTRUKTUR

A. Kondisi Jalan dan Jembatan

NO	NAMA DESA	Rincian Ruas/ Nama Jalan	Kondisi Jalan (Meter)		Jenis Permukaan Jalan (Meter)			Panjang Jalan (Meter)	Kondisi Jembatan (Jumlah dan Ukuran)	
			Baik	Rusak	Tanah/ Agregat	Semen	Aspal		Baik	Rusak
15.	Ds. Tanjung Harapan	JALAN DESA*								
		MERANTI	1700		1700			1700	3	2 UKURAN (2X8 DAN 2X4)
		GARONGGANG	975		975			975	2	
		RANGAS	675		675			675	1	
		PALEPEK	125		125			125	1	
		MERANG	125		125			125	1	1 UKURAN (2X4)
		RAMIN	300		300			300	2	
		HALABAN	300		300			300	1	
		GALAM	500		500			500	2	
		PANTUNG	825		825			825	3	1 UKURAN (2X3)
		KERUING	570		570			570	1 UKURAN (2X5)	
		BANUAS	350		350			350	1 UKURAN (2X3)	
		PASAK BUMI	1350		1350			1350	1 UKURAN (3X4)	
		SANG SANG	1000	2200	1000			300	2 UKURAN (1,5 X 4)	
		ULIN	3800		3800			3200	1	1 UKURAN (4X5)

Lanjutan

NO	NAMA DESA	Rincian Ruas/ Nama Jalan	Kondisi Jalan (Meter)		Jenis Permukaan Jalan (Meter)			Panjang Jalan (Meter)	Kondisi Jembatan (Jumlah dan Ukuran)	
			Baik	Rusak	Tanah/ Agregat	Semen	Aspal		Baik	Rusak
		RASAK	175		175			175	4	2 UKURAN (2X5) DAN (4X4)
		BLANGIRAN	475		475			475	1 UKURAN (2X4)	1 UKURAN (1X4)
		BELAWAN	470		470			470	1 UKURAN (2X5)	
		BUNGUR	200		200			200	1 UKURAN (1X4)	1 UKURAN (2X4)
		MADANG	125		125			125	1 UKURAN (1X4)	
		JALAN TEMBUS DESA TERDEKAT**								
		PADAT KARYA (JL.TEMBUS AGUNG MULYA, BERINGIN AGUNG)	1850		1.850			1.850	1 UKURAN (4X4)	1 UKURAN (2X5)
		RAYA JL.KABUPATEN (BUKIT MAKMUR/ KEC. TUALAN HULU)	5500		5.500			5.500	2 UKURAN (2X3)	3 UKURAN (4X18) DAN (4X6) DAN (4X4)
		KALIKASA JL. PROVINSI (BERINGIN AGUNG , BUANA MUSTIKA)	8500		5.500		3000	8.500	2 UKURAN (12X6 DAN 2X8)	1 UKURAN (2X12)
		JALAN TEMBUS KE IBUKOTA KEC.								

B. Kebutuhan Infrastruktur Jalan dan Jembatan

NO	NAMA DESA	Ruas/ Nama Jalan	Kebutuhan			
			Peningkatan Jalan (Meter)	Pemb. Jalan Baru (Meter)	Perbaikan Jembatan	Pemb. Jembatan
15.	Ds. Tanjung Harapan	JALAN DESA*	13200		5 Buah 3 Buah (Uk. 2 x 4 m) 2 Buah (Uk. 2 x 3 m)	4 Buah Ukuran 2 x 4 m
		JALAN TEMBUS DESA TERDEKAT**	12850		5 Buah 1 Buah (Uk. 8 x 4 m) 2 Buah (Uk. 3 x 4 m) 2 Buah (Uk. 6 x 4 m)	5 Buah Ukuran 8 x 6 m

IV. AIR BERSIH, ELEKTRIFIKASI & SINYAL HP

A. Fasilitas Air Bersih, Elektrifikasi & Sinyal HP

NO	NAMA DESA	Jumlah Rumah	Kondisi Air Bersih		Jumlah Kondisi Listrik				Sinyal HP (Ada/ Tidak)
			Berfungsi*	Tidak Berfungsi	PLN	Genset Pribadi	Genset desa	PLTS	
15.	Ds. Tanjung Harapan	578	234 SUMUR BOR	110	448				578
			234 SUMUR GALIAN						

B. Kebutuhan Fasilitas Air Bersih, Elektrifikasi & Sinyal HP

NO	NAMA DESA	Kebutuhan (Rumah)	
		Air Bersih	LISTRIK
15.	Ds. Tanjung Harapan	110 Rumah (PROGRAM CWSHP)	130 Rumah (PLN/PLTS)

I. Pendidikan

A. Kondisi Sekolah

NO	NAMA DESA	Nama Sekolah	Jumlah Kondisi Ruang Kelas*		Jumlah Kondisi Meubelair**		Jumlah Guru		Jumlah Murid	Kondisi Toilet dan Air Bersih		Jumlah Kondisi Rumah Dinas Guru***	
			Baik	Rusak	Baik	Rusak	PNS	Non PNS		Baik	Rusak	Baik	Rusak
16.	Ds. Buana Mustika	TK WIJAYA KUSUMA	2		30 PASANG MEJA KURSI	28 PASANG MEJA KURSI		2	64		1		
		SD 1 BUANA MUSTIKA	3	6	70 PASANG MEJA KURSI	120 PASANG MEJA KURSI	5	4	224	5		2	3
		SMP SATAP MENTAYA HULU	3		40 PASANG MEJA KURSI	60 PASANG MEJA KURSI	1	6	91	4			

B. Kebutuhan Sekolah

NO	NAMA DESA	Nama Sekolah	Jumlah Kebutuhan							
			Perbaikan Ruang Kelas*	Tambah Ruang Kelas*	Meubel (Ruang)**	Tambah Guru (orang)	pemb. Toilet dan air bersih***	Perbaikan Toilet dan air bersih	Perbaikan Rumah Dinas Guru	Pemb. Rumah Dinas Guru
16.	Ds. Buana Mustika	TK WIJAYA KUSUMA				2	1	1		
		SD 1 BUANA MUSTIKA	3		ALMARI 6	4			3 UNIT	3 UNIT
		SMP SATAP MENTAYA HULU		2	ALMARI 4	9				2 UNIT

II. KESEHATAN

A. Fasilitas Kesehatan

NO	NAMA DESA	Nama Faskes	Ketersediaan Obat		Ketersediaan Alkes*		Jumlah Tenaga Kesehatan			Kondisi Bangunan	
			Lancar	Tidak Lancar	Baik	Rusak	Dokter	Perawat	Bidan	Baik	Rusak
16.	Ds. Buana Mustika	PUSTU	LANCAR		BAIK		1				1
		POLINDES	LANCAR		BAIK			1			1

B. Kebutuhan Kesehatan

NO	NAMA DESA	Nama Faskes	Kebutuhan			
			Alkes*	Tenaga Kesehatan	Bangunan Baru	Perbaikan Bangunan
16.	Ds. Buana Mustika					

III. INFRASTRUKTUR

A. Kondisi Jalan dan Jembatan

NO	NAMA DESA	Rincian Ruas/ Nama Jalan	Kondisi Jalan (Meter)		Jenis Permukaan Jalan (Meter)			Panjang Jalan (Meter)	Kondisi Jembatan (Jumlah dan Ukuran)	
			Baik	Rusak	Tanah/ Agregat	Semen	Aspal		Baik	Rusak
16.	Ds. Buana Mustika	JALAN DESA*								
		JALAN TEMBUS DESA TERDEKAT**								
		JALAN TEMBUS KE IBUKOTA KEC.								

B. Kebutuhan Infrastruktur Jalan dan Jembatan

NO	NAMA DESA	Ruas/ Nama Jalan	Kebutuhan			
			Peningkatan Jalan (Meter)	Pemb. Jalan Baru (Meter)	Perbaikan Jembatan	Pemb. Jembatan
16.	Ds. Buana Mustika	JALAN DESA*				
		JALAN TEMBUS DESA TERDEKAT**				

IV. AIR BERSIH, ELEKTRIFIKASI & SINYAL HP

A. Fasilitas Air Bersih, Elektrifikasi & Sinyal HP

NO	NAMA DESA	Jumlah Rumah	Kondisi Air Bersih		Jumlah Kondisi Listrik				Sinyal HP (Ada/ Tidak)
			Berfungsi*	Tidak Berfungsi	PLN	Genset Pribadi	Genset desa	PLTS	
16.	Ds. Buana Mustika	451	441	10	391	15 RMH			ada
			Pompa Listrik						

B. Kebutuhan Fasilitas Air Bersih, Elektrifikasi & Sinyal HP

NO	NAMA DESA	Kebutuhan (Rumah)	
		Air Bersih	LISTRIK
16.	Ds. Buana Mustika	220 Rumah (Sumur Bor/SPAM)	130 Rumah (PLN/PLTS)

I. Pendidikan

A. Kondisi Sekolah

NO	NAMA DESA	Nama Sekolah	Jumlah Kondisi Ruang Kelas*		Jumlah Kondisi Meubelair**		Jumlah Guru		Jumlah Murid	Kondisi Toilet dan Air Bersih		Jumlah Kondisi Rumah Dinas Guru***	
			Baik	Rusak	Baik	Rusak	PNS	Non PNS		Baik	Rusak	Baik	Rusak
17.	Ds. Tri Buana	PAUD	1							1			
		SDN 1 TRIBUANA	6		20 MEJA 40 KURSI	30 MEJA 40 KURSI	1	4	62		2 TOILET		3 UNIT
		SMA PGRI TELAGA ANTANG						12	32				

B. Kebutuhan Sekolah

NO	NAMA DESA	Nama Sekolah	Jumlah Kebutuhan							
			Perbaikan Ruang Kelas*	Tambah Ruang Kelas*	Meubel (Ruang)**	Tambah Guru (orang)	pemb. Toilet dan air bersih***	Perbaikan Toilet dan air bersih	Perbaikan Rumah Dinas Guru	Pemb. Rumah Dinas Guru
17.	Ds. Tri Buana	PAUD					AIR BERSIH			1 UNIT
		SDN 1 TRIBUANA		3 RUANG KELAS	30 MEJA	4 ORANG	2 TOILET DAN AIR BERSIH	2 TOILET DAN 1 AIR BERSIH	3 UNIT	2 UNIT
					50 KURSI					
		SMA PGRI TELAGA ANTANG		3 RUANG KELAS	30 MEJA	7 ORANG	2 TOILET DAN AIR BERSIH			3 UNIT

II. KESEHATAN

A. Fasilitas Kesehatan

NO	NAMA DESA	Nama Faskes	Ketersediaan Obat		Ketersediaan Alkes*		Jumlah Tenaga Kesehatan			Kondisi Bangunan	
			Lancar	Tidak Lancar	Baik	Rusak	Dokter	Perawat	Bidan	Baik	Rusak
17.	Ds. Tri Buana	POLINDES	LANCAR						1	PROSES PEMBANGUNAN	
		PUSTU	LANCAR					1			

B. Kebutuhan Kesehatan

NO	NAMA DESA	Nama Faskes	Kebutuhan			
			Alkes*	Tenaga Kesehatan	Bangunan Baru	Perbaikan Bangunan
17.	Ds. Tri Buana	POLINDES	STENLIZATOR PENGUKUR TINGGI TIMBANGAN BAYI			

III. INFRASTRUKTUR

A. Kondisi Jalan dan Jembatan

NO	NAMA DESA	Rincian Ruas/ Nama Jalan	Kondisi Jalan (Meter)		Jenis Permukaan Jalan (Meter)			Panjang Jalan (Meter)	Kondisi Jembatan (Jumlah dan Ukuran)	
			Baik	Rusak	Tanah/ Agregat	Semen	Aspal		Baik	Rusak
17.	Ds. Tri Buana	JALAN DESA*	500	6500	7000			7.000		1= 4X8
		JALAN TEMBUS DESA TERDEKAT**								
		JALAN TEMBUS KE IBUKOTA KEC.								

B. Kebutuhan Infrastruktur Jalan dan Jembatan

NO	NAMA DESA	Ruas/ Nama Jalan	Kebutuhan			
			Peningkatan Jalan (Meter)	Pemb. Jalan Baru (Meter)	Perbaikan Jembatan	Pemb. Jembatan
17.	Ds. Tri Buana	JALAN DESA*	7000		1 UNIT =4X8	
		JALAN TEMBUS DESA TERDEKAT**				
		BUKIT INDAH	3000			
		BATU AGUNG	4000		1 UNIT = 4X8	

IV. AIR BERSIH, ELEKTRIFIKASI & SINYAL HP

A. Fasilitas Air Bersih, Elektrifikasi & Sinyal HP

NO	NAMA DESA	Jumlah Rumah	Kondisi Air Bersih		Jumlah Kondisi Listrik				Sinyal HP (Ada/ Tidak)
			Berfungsi*	Tidak Berfungsi	PLN	Genset Pribadi	Genset desa	PLTS	
17.	Ds. Tri Buana	247	√		√				ADA TETAPI TIDAK STABIL
			Pompa Listrik						

B. Kebutuhan Fasilitas Air Bersih, Elektrifikasi & Sinyal HP

NO	NAMA DESA	Kebutuhan (Rumah)	
		Air Bersih	LISTRIK
17.	Ds. Tri Buana	247 Rumah Sumur Bor/SPAM	126 Rumah (PLN/PLTS)

I. Pendidikan

A. Kondisi Sekolah

NO	NAMA DESA	Nama Sekolah	Jumlah Kondisi Ruang Kelas*		Jumlah Kondisi Meubelair**		Jumlah Guru		Jumlah Murid	Kondisi Toilet dan Air Bersih		Jumlah Kondisi Rumah Dinas Guru***	
			Baik	Rusak	Baik	Rusak	PNS	Non PNS		Baik	Rusak	Baik	Rusak
18.	Ds. Tumbang Bajanei	SDN 1 TUMBANG BAJENEI	4	2	30 UNIT MEJA DAN 30 UNIT KURSI	30 UNIT MEJA DAN 30 UNIT KURSI	1	3	61		1		3

B. Kebutuhan Sekolah

NO	NAMA DESA	Nama Sekolah	Jumlah Kebutuhan							
			Perbaikan Ruang Kelas*	Tambah Ruang Kelas*	Meubel (Ruang)**	Tambah Guru (orang)	pemb. Toilet dan air bersih***	Perbaikan Toilet dan air bersih	Perbaikan Rumah Dinas Guru	Pemb. Rumah Dinas Guru
18.	Ds. Tumbang Bajanei	SDN 1 TUMBANG BAJENEI	2	3	30 KURSI MEJA 6 LEMARI 6 RAK BUKU	4	1	1	3 UNIT	

II. KESEHATAN

A. Fasilitas Kesehatan

NO	NAMA DESA	Nama Faskes	Ketersediaan Obat		Ketersediaan Alkes*		Jumlah Tenaga Kesehatan			Kondisi Bangunan	
			Lancar	Tidak Lancar	Baik	Rusak	Dokter	Perawat	Bidan	Baik	Rusak
18.	Ds. Tumbang Bajanei	Belum Ada Fasilitas Kesehatan									

B. Kebutuhan Kesehatan

NO	NAMA DESA	Nama Faskes	Kebutuhan			
			Alkes*	Tenaga Kesehatan	Bangunan Baru	Perbaikan Bangunan
18.	Ds. Tumbang Bajanei	PUSTU	SELENGKAPNYA	2 orang (1 Perawat & 1 Bidan)	2 UNIT	

III. INFRASTRUKTUR

A. Kondisi Jalan dan Jembatan

NO	NAMA DESA	Rincian Ruas/ Nama Jalan	Kondisi Jalan (Meter)		Jenis Permukaan Jalan (Meter)			Panjang Jalan (Meter)	Kondisi Jembatan (Jumlah dan Ukuran)	
			Baik	Rusak	Tanah/ Agregat	Semen	Aspal		Baik	Rusak
18.	Ds. Tumbang Bajanei	JALAN DESA*								
		JALAN TEMBUS DESA TERDEKAT**		RUSAK	TANAH					1600 M
		JALAN TEMBUS KE IBUKOTA KEC.								

B. Kebutuhan Infrastruktur Jalan dan Jembatan

NO	NAMA DESA	Ruas/ Nama Jalan	Kebutuhan			
			Peningkatan Jalan (Meter)	Pemb. Jalan Baru (Meter)	Perbaikan Jembatan	Pemb. Jembatan
18.	Ds. Tumbang Bajanei	JALAN DESA*	8 M		1 BUAH UK. 4 X 4 M	
		JALAN TEMBUS DESA TERDEKAT**	12 M		2 BUAH UK. 8 X 6 M	

IV. AIR BERSIH, ELEKTRIFIKASI & SINYAL HP

A. Fasilitas Air Bersih, Elektrifikasi & Sinyal HP

NO	NAMA DESA	Jumlah Rumah	Kondisi Air Bersih		Jumlah Kondisi Listrik				Sinyal HP (Ada/ Tidak)
			Berfungsi*	Tidak Berfungsi	PLN	Genset Pribadi	Genset desa	PLTS	
18.	Ds. Tumbang Bajanei	67 (92KK)		√			15 RMH	60 UNIT (DALAM KEADAAN RUSAK)	TIDAK ADA
			Pompa Listrik						

B. Kebutuhan Fasilitas Air Bersih, Elektrifikasi & Sinyal HP

NO	NAMA DESA	Kebutuhan (Rumah)	
		Air Bersih	LISTRIK
18.	Ds. Tumbang Bajanei	67 Rumah Sumur Bor/SPAM	67 Rumah (PLN/PLTS)

V. PERUSAHAAN BESAR SWASTA DI SEKITAR DESA

NO	NAMA DESA	NAMA PERUSAHAAN	SEKTOR/JENIS USAHA
1.	Ds. Tumbang Boloji	PT.KMB, PT.Unggul Lastari	Kelapa Sawit
2.	Ds. Luwuk Kuwan	PT.KMB, PT.BAT	Kelapa Sawit
3.	Ds. Rantau Tapang	PT.KMB, PT.TASK	Kelapa Sawit
4.	Ds. Tumbang Mangkup	PT.BAT, PT.KMB	Kelapa Sawit
5.	Ds. Rantau Katang	PT.BAT, PT.AWL, PT.KMB	Kelapa Sawit
6.	Ds. Tumbang Sangai	PT.TASK, PT.TTL, PT.BAT	Kelapa Sawit
7.	Ds. Tukang Langit	PT.TASK, PT.BAT,	Kelapa Sawit
8.	Ds. Beringin Agung	PT.KMB	Kelapa Sawit
9.	Ds. Agung Mulya	PT.KMB	Kelapa Sawit
10.	Ds. Batu Agung		
11.	Ds. Bukit Indah	PT.Unggul Lestari	Kelapa Sawit
12.	Ds. Tumbang Puan	PT/CV. KTR (Perusahaan Kayu)	Industri Kayu
13.	Ds. Rantau Suang		
14.	Ds. Rantau Sawang		
15.	Ds. Tanjung Harapan	PT.Makin, PT.TTL, PT.Primakom	Kelapa Sawit
16.	Ds. Buana Mustika		
17.	Ds. Tri Buana	PT.Unggul Lestari, PT.Bhuana Aditama, PT.Agro Wara Lestari	Kelapa Sawit
18.	Ds. Tumbang Bajanei	PT.KMB, PT.BAT	Kelapa Sawit



BADAN PERENCANAAN PEMBANGUNAN DAERAH
JL.JEND.SUDIRMAN KM.5.5 TLP.(0531)21254 FAX. 30523,30525 KODE POS 74322
SAMPIT

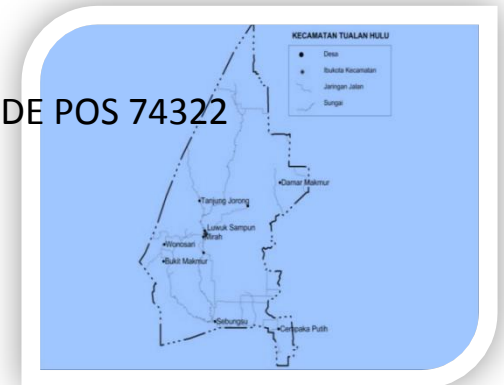
DATA dan INFORMASI

KEBUTUHAN DASAR DESA

Kec. Tualan Hulu

- | | |
|-----------------------|-----------------------|
| 1. Ds. Luwuk Sampun | 7. Ds. Wonosari |
| 2. Ds. Tumbang Mujam | 8. Ds. Mekar Sari |
| 3. Ds. Merah | 9. Ds. Damar Makmur |
| 4. Ds. Tanjung Jorong | 10. Ds. Cempaka Putih |
| 5. Ds. Sebungsu | 11. Ds. Jati Waringin |
| 6. Ds. Bukit Makmur | |

KABUPATEN KOTAWARINGIN TIMUR
SAMPIT



KEBUTUHAN DASAR DESA

- I. Kecamatan **Tualan Hulu** adalah Kecamatan di wilayah Kabupaten Kotawaringin Timur yang terletak di bagian Utara dan berbatasan dengan Kabupaten Katingan. Mayoritas Penduduk adalah petani, sebagian bekerja sebagai karyawan perusahaan yang ada di sekitar desa dan wiraswasta.
- II. Sarana dan prasarana kesehatan di desa-desa dalam wilayah Kecamatan **Tualan Hulu** sudah tersedia, yaitu berupa Pustu, Polindes, maupun Poskesdes akan tetapi kondisinya sebagian ada yang sudah rusak. Fasilitas kesehatan sudah dilengkapi dengan tenaga kesehatan yaitu perawat atau bidan.
- III. Jalan lingkungan desa, jalan penghubung antar desa dalam wilayah Kecamatan dan jalan penghubung ke ibukota Kecamatan **Tualan Hulu** masih berupa tanah diperkeras, yang pada beberapa titik kondisinya rusak. Jembatan penghubung dalam desa dan antar desa sebagian masih berkonstruksi kayu, hanya sebagian kecil yang sudah berkonstruksi beton dengan kondisi ada yang rusak.
- IV. Sebagian besar masyarakat di Kecamatan **Tualan Hulu** masih menggunakan air sungai untuk memenuhi kebutuhan air bersih, disamping sumur dan air hujan. Untuk sumber penerangan masyarakat masih menggunakan genset pribadi, genset desa dan PLTS, karena pelayanan PLN baru menjangkau beberapa desa, sebagian wilayah **Kecamatan Tualan Hulu** terjangkau jaringan telepon seluler meskipun sinyal yang diterima masih lemah dan hanya ada pada titik-titik tertentu.
- V. Perusahaan Besar Swasta (PBS) yang beroperasi di wilayah Kecamatan **Tualan Hulu** didominasi oleh perusahaan yang bergerak di bidang perkebunan kelapa sawit. Diharapkan kehadiran perusahaan besar di sekitar desa dapat mengangkat perekonomian dan kesejahteraan masyarakat desa.

I. Pendidikan

A. Kondisi Sekolah

NO	NAMA DESA	Nama Sekolah	Jumlah Kondisi Ruang Kelas*		Jumlah Kondisi Meubelair**		Jumlah Guru		Jumlah Murid	Kondisi Toilet dan Air Bersih		Jumlah Kondisi Rumah Dinas Guru***	
			Baik	Rusak	Baik	Rusak	PNS	Non PNS		Baik	Rusak	Baik	Rusak
1.	Tumbang Mujam	SDN 1 Tumbang Mujam		3 Ruangan		38 Meja + kursi	2 Orang	3 Orang	22 Orang	Baik		Baik	

B. Kebutuhan Sekolah

NO	NAMA DESA	Nama Sekolah	Jumlah Kebutuhan							
			Perbaikan Ruang Kelas*	Tambah Ruang Kelas*	Meubel (Ruang)**	Tambah Guru (orang)	pemb. Toilet dan air bersih***	Perbaikan Toilet dan air bersih	Perbaikan Rumah Dinas Guru	Pemb. Rumah Dinas Guru
1.	Tumbang Mujam	SDN 1 Tumbang Mujam	0	3 Unit	-24 Meja - 24 Kursi	13 Orang	1 Unit			

II. KESEHATAN

A. Fasilitas Kesehatan

NO	NAMA DESA	Nama Faskes	Ketersediaan Obat		Ketersediaan Alkes*		Jumlah Tenaga Kesehatan			Kondisi Bangunan	
			Lancar	Tidak Lancar	Baik	Rusak	Dokter	Perawat	Bidan	Baik	Rusak
1.	Tumbang Muja	Polindes		Tidak Lancar	Baik				1	Baik	
		Pustu		Tidak Lancar	Baik				1		

B. Kebutuhan Kesehatan

NO	NAMA DESA	Nama Faskes	Kebutuhan			
			Alkes*	Tenaga Kesehatan	Bangunan Baru	Perbaikan Bangunan
1.	Tumbang Muja	Pustu	1.Peralatan Medis	2 org perawat	1 unit	
			2.Obat-Obatan			

III. INFRASTRUKTUR

A. Kondisi Jalan dan Jembatan

NO	NAMA DESA	Rincian Ruas/ Nama Jalan	Kondisi Jalan (Meter)		Jenis Permukaan Jalan (Meter)			Panjang Jalan (Meter)	Kondisi Jembatan (Jumlah dan Ukuran)	
			Baik	Rusak	Tanah/ Agregat	Semen	Aspal		Baik	Rusak
1.	Tumbang Mujam	Jln.Poros Desa Tbg.Mujam	1 KM	1 KM	2 Km			2 KM		1 unit (62m x 6m)
		Jl. Penghubung Ds Tumbang Mujam - Merah - Desa Sebungsu	4 KM	4 KM	8 Km			8 KM	Gorong-gorong 4 unit	

B. Kebutuhan Infrastruktur Jalan dan Jembatan

NO	NAMA DESA	Ruas/ Nama Jalan	Kebutuhan			
			Peningkatan Jalan (Meter)	Pemb. Jalan Baru (Meter)	Perbaikan Jembatan	Pemb. Jembatan
1.	Tumbang Mujam	Jl. Poros Ds Tumbang Mujam	1 KM			
		Jl. Penghubung Ds Merah - Desa Sebungsu	4 KM			

IV. AIR BERSIH, ELEKTRIFIKASI & SINYAL HP

A. Fasilitas Air Bersih, Elektrifikasi & Sinyal HP

NO	NAMA DESA	Jumlah Rumah	Kondisi Air Bersih		Jumlah Kondisi Listrik				Sinyal HP (Ada/ Tidak)
			Berfungsi*	Tidak Berfungsi	PLN	Genset Pribadi	Genset desa	PLTS	
1.	Tumbang Mujam	90 rumah	40 rumah	50 rumah	29 rumah				

B. Kebutuhan Fasilitas Air Bersih, Elektrifikasi & Sinyal HP

NO	NAMA DESA	Kebutuhan (Rumah)	
		Air Bersih	LISTRIK
1.	Tumbang Mujam	50 rumah (Sumur Bor/SPAM)	61 Rumah (PLN/PLTS)

I. Pendidikan

A. Kondisi Sekolah

NO	NAMA DESA	Nama Sekolah	Jumlah Kondisi Ruang Kelas*		Jumlah Kondisi Meubelair**		Jumlah Guru		Jumlah Murid	Kondisi Toilet dan Air Bersih		Jumlah Kondisi Rumah Dinas Guru***	
			Baik	Rusak	Baik	Rusak	PNS	Non PNS		Baik	Rusak	Baik	Rusak
2.	Merah	SDN 1 Desa Merah	4 ruangan			40 meja + kursi	2 orang	3 orang			1 unit	2 unit	

B. Kebutuhan Sekolah

NO	NAMA DESA	Nama Sekolah	Jumlah Kebutuhan							
			Perbaikan Ruang Kelas*	Tambah Ruang Kelas*	Meubel (Ruang)**	Tambah Guru (orang)	pemb. Toilet dan air bersih***	Perbaikan Toilet dan air bersih	Perbaikan Rumah Dinas Guru	Pemb. Rumah Dinas Guru
2.	Merah	SDN 1 Desa Merah		2 unit	40 Unit Meja + kursi	2 orang	1 unit	1 unit		
				1 Kantor						

II. KESEHATAN

A. Fasilitas Kesehatan

NO	NAMA DESA	Nama Faskes	Ketersediaan Obat		Ketersediaan Alkes*		Jumlah Tenaga Kesehatan			Kondisi Bangunan	
			Lancar	Tidak Lancar	Baik	Rusak	Dokter	Perawat	Bidan	Baik	Rusak
2.	Merah	Posyandu									
		Puskesmas (Puskesmas Kecamatan ada di Desa Merah)									

B. Kebutuhan Kesehatan

NO	NAMA DESA	Nama Faskes	Kebutuhan			
			Alkes*	Tenaga Kesehatan	Bangunan Baru	Perbaikan Bangunan
2.	Merah					

III. INFRASTRUKTUR

A. Kondisi Jalan dan Jembatan

NO	NAMA DESA	Rincian Ruas/ Nama Jalan	Kondisi Jalan (Meter)		Jenis Permukaan Jalan (Meter)			Panjang Jalan (Meter)	Kondisi Jembatan (Jumlah dan Ukuran)	
			Baik	Rusak	Tanah/ Agregat	Semen	Aspal		Baik	Rusak
2.	Merah	Jl. Poros Ds Merah	2 KM		2 Km			2 Km	Box culvert 2 unit, gorong-gorong 3 unit	
		Jl. Penghubung Ds Merah - Desa Tumbang Mujam		2 Km						
		Jl. Penghubung Ds Merah - Wonosari		5 Km						

B. Kebutuhan Infrastruktur Jalan dan Jembatan

NO	NAMA DESA	Ruas/ Nama Jalan	Kebutuhan			
			Peningkatan Jalan (Meter)	Pemb. Jalan Baru (Meter)	Perbaikan Jembatan	Pemb. Jembatan
2.	Merah	Jl. Penghubung Ds Merah - Tumbang Mujam ke Ibukota Kec.	3 Km (aspal)			1 Unit jembatan beton ukuran 8x6 m
		Jl. Penghubung Ds Merah - Wonosari	15 Km (latrit)			1 unit Box Culvert ukuran 2 x 12 m 4 unit gorong-gorong ukuran 6 x 9 m
		Jl. Penghubung ke ibukota Kec - Ds Tanjung Harapan	15 Km			

IV. AIR BERSIH, ELEKTRIFIKASI & SINYAL HP

A. Fasilitas Air Bersih, Elektrifikasi & Sinyal HP

NO	NAMA DESA	Jumlah Rumah	Kondisi Air Bersih		Jumlah Kondisi Listrik				Sinyal HP (Ada/ Tidak)
			Berfungsi*	Tidak Berfungsi	PLN	Genset Pribadi	Genset desa	PLTS	
2.	Merah		1 unit sumur bor dalam		35 rumah		15 rumah		Tidak ada

B. Kebutuhan Fasilitas Air Bersih, Elektrifikasi & Sinyal HP

NO	NAMA DESA	Kebutuhan (Rumah)	
		Air Bersih	LISTRIK
2.	Merah	2 unit sumur bor dalam	

I. Pendidikan

A. Kondisi Sekolah

NO	NAMA DESA	Nama Sekolah	Jumlah Kondisi Ruang Kelas*		Jumlah Kondisi Meubelair**		Jumlah Guru		Jumlah Murid	Kondisi Toilet dan Air Bersih		Jumlah Kondisi Rumah Dinas Guru***	
			Baik	Rusak	Baik	Rusak	PNS	Non PNS		Baik	Rusak	Baik	Rusak
3.	Sebungsu	SDN 1 Sebungsu	3 ruangan	3 ruangan	1	6	7	3	50		4		2

B. Kebutuhan Sekolah

NO	NAMA DESA	Nama Sekolah	Jumlah Kebutuhan							
			Perbaikan Ruang Kelas*	Tambah Ruang Kelas*	Meubel (Ruang)**	Tambah Guru (orang)	pemb. Toilet dan air bersih***	Perbaikan Toilet dan air bersih	Perbaikan Rumah Dinas Guru	Pemb. Rumah Dinas Guru
3.	Sebungsu	SDN 1 Sebungsu	3	1	6 buah meja + kursi	1 orang		4 buah	2 unit	2 unit

II. KESEHATAN

A. Fasilitas Kesehatan

NO	NAMA DESA	Nama Faskes	Ketersediaan Obat		Ketersediaan Alkes*		Jumlah Tenaga Kesehatan			Kondisi Bangunan	
			Lancar	Tidak Lancar	Baik	Rusak	Dokter	Perawat	Bidan	Baik	Rusak
3.	Sebungsu	Pustu		Tidak Lancar				1	1		Rusak
		Polindes		Tidak Lancar							

B. Kebutuhan Kesehatan

NO	NAMA DESA	Nama Faskes	Kebutuhan			
			Alkes*	Tenaga Kesehatan	Bangunan Baru	Perbaikan Bangunan
3.	Sebungsu	Pustu		1 bidan, 1 perawat		1 Unit Rehab Atap, Plapon & Lantai
		Polindes		Ada		1 Unit Rehab Atap, Plapon & Dinding

III. INFRASTRUKTUR

A. Kondisi Jalan dan Jembatan

NO	NAMA DESA	Rincian Ruas/ Nama Jalan	Kondisi Jalan (Meter)		Jenis Permukaan Jalan (Meter)			Panjang Jalan (Meter)	Kondisi Jembatan (Jumlah dan Ukuran)	
			Baik	Rusak	Tanah/ Agregat	Semen	Aspal		Baik	Rusak
3.	Sebungsu	Jl. Poros Ds Sebungsu								1 unit
		Jl. Penghubung Ds Sebungsu - Ds Barunang Miri (Dusun Tandang)		1000 m			1000 m			3 unit

B. Kebutuhan Infrastruktur Jalan dan Jembatan

NO	NAMA DESA	Ruas/ Nama Jalan	Kebutuhan			
			Peningkatan Jalan (Meter)	Pemb. Jalan Baru (Meter)	Perbaikan Jembatan	Pemb. Jembatan
3.	Sebungsu	Jl. Poros Desa Sebungsu	1000 m			1 unit Ukuran 6 x 4 m
		Jl. Penghubung Ds Sebungsu - Ds Barunang Miri	4000 m			3 unit Ukuran 8 x 6 m

IV. AIR BERSIH, ELEKTRIFIKASI & SINYAL HP

A. Fasilitas Air Bersih, Elektrifikasi & Sinyal HP

NO	NAMA DESA	Jumlah Rumah	Kondisi Air Bersih		Jumlah Kondisi Listrik				Sinyal HP (Ada/ Tidak)
			Berfungsi*	Tidak Berfungsi	PLN	Genset Pribadi	Genset desa	PLTS	
3.	Sebungsu	125 rumah					25	65	Ada (lemah)

B. Kebutuhan Fasilitas Air Bersih, Elektrifikasi & Sinyal HP

NO	NAMA DESA	Kebutuhan (Rumah)	
		Air Bersih	LISTRIK
3.	Sebungsu		125 Rumah (PLN/PLTS)

I. Pendidikan

A. Kondisi Sekolah

NO	NAMA DESA	Nama Sekolah	Jumlah Kondisi Ruang Kelas*		Jumlah Kondisi Meubelair**		Jumlah Guru		Jumlah Murid	Kondisi Toilet dan Air Bersih		Jumlah Kondisi Rumah Dinas Guru***	
			Baik	Rusak	Baik	Rusak	PNS	Non PNS		Baik	Rusak	Baik	Rusak
4.	Bukit Makmur	SDN 1 Bukit Makmur		1			3	3	58	1 unit			

B. Kebutuhan Sekolah

NO	NAMA DESA	Nama Sekolah	Jumlah Kebutuhan							
			Perbaikan Ruang Kelas*	Tambah Ruang Kelas*	Meubel (Ruang)**	Tambah Guru (orang)	pemb. Toilet dan air bersih***	Perbaikan Toilet dan air bersih	Perbaikan Rumah Dinas Guru	Pemb. Rumah Dinas Guru
4.	Bukit Makmur	SDN 1 Bukit Makmur	3		6 papan tulis, 6 lemari buku	1 guru olahraga, 1 guru Agama Kristen		2 unit + 1 unit sumur bor	Rehab septic tank	1 unit (3 pintu)

II. KESEHATAN

A. Fasilitas Kesehatan

NO	NAMA DESA	Nama Faskes	Ketersediaan Obat		Ketersediaan Alkes*		Jumlah Tenaga Kesehatan			Kondisi Bangunan	
			Lancar	Tidak Lancar	Baik	Rusak	Dokter	Perawat	Bidan	Baik	Rusak
4.	Bukit Makmur	Pustu	Lancar		Baik				1	Baik	

B. Kebutuhan Kesehatan

NO	NAMA DESA	Nama Faskes	Kebutuhan			
			Alkes*	Tenaga Kesehatan	Bangunan Baru	Perbaikan Bangunan
4.	Bukit Makmur	Pustu	alat tensi darah, oksigen, tabung apar, ranjang dan kasur melahirkan, ranjang dan kasur pasien, almari obat, kipas angin	1 orang perawat	pagar keliling	Rehab kusen dan pintu/jendela rusak

III. INFRASTRUKTUR

A. Kondisi Jalan dan Jembatan

NO	NAMA DESA	Rincian Ruas/ Nama Jalan	Kondisi Jalan (Meter)		Jenis Permukaan Jalan (Meter)			Panjang Jalan (Meter)	Kondisi Jembatan (Jumlah dan Ukuran)	
			Baik	Rusak	Tanah/ Agregat	Semen	Aspal		Baik	Rusak
4.	Bukit Makmur	Jl Poros Desa Bukit Makmur	9.100 m		9.100 m			9.100 m		
		Jl Sebangan - Ds Tanjung Harapan		7000 m	7000 m			7000 m		4 unit (jembatan kayu)

B. Kebutuhan Infrastruktur Jalan dan Jembatan

NO	NAMA DESA	Ruas/ Nama Jalan	Kebutuhan			
			Peningkatan Jalan (Meter)	Pemb. Jalan Baru (Meter)	Perbaikan Jembatan	Pemb. Jembatan
4.	Bukit Makmur	Jl. Poros Desa Bukit Makmur	2000 m			
		Jl Sebangan (Penghubung ke Desa Tanjung Harapan)	7000 m	2 km	2 unit Ukuran 4 x 4 m	5 unit Ukuran 6 x 4 m
		Jl. Sang - sang	1000 m			
		Jl. Barito	400 m			
		Jl. Usaha Tani				

IV. AIR BERSIH, ELEKTRIFIKASI & SINYAL HP

A. Fasilitas Air Bersih, Elektrifikasi & Sinyal HP

NO	NAMA DESA	Jumlah Rumah	Kondisi Air Bersih		Jumlah Kondisi Listrik				Sinyal HP (Ada/ Tidak)
			Berfungsi*	Tidak Berfungsi	PLN	Genset Pribadi	Genset desa	PLTS	
4.	Bukit Makmur	215 rumah	4 sumur bor		165 rumah				Ada (lemah)

B. Kebutuhan Fasilitas Air Bersih, Elektrifikasi & Sinyal HP

NO	NAMA DESA	Kebutuhan (Rumah)	
		Air Bersih	LISTRIK
4.	Bukit Makmur	2 unit sumur bor	50 Rumah (PLN/PLTS)

I. Pendidikan

A. Kondisi Sekolah

NO	NAMA DESA	Nama Sekolah	Jumlah Kondisi Ruang Kelas*		Jumlah Kondisi Meubelair**		Jumlah Guru		Jumlah Murid	Kondisi Toilet dan Air Bersih		Jumlah Kondisi Rumah Dinas Guru***	
			Baik	Rusak	Baik	Rusak	PNS	Non PNS		Baik	Rusak	Baik	Rusak
5.	Wonosari	SDN Wonosari		6		1 ruang	7	2					1
		SMP Satap 2 Parenggean		1									

B. Kebutuhan Sekolah

NO	NAMA DESA	Nama Sekolah	Jumlah Kebutuhan							
			Perbaikan Ruang Kelas*	Tambah Ruang Kelas*	Meubel (Ruang)*	Tambah Guru (orang)	pemb. Toilet dan air bersih***	Perbaikan Toilet dan air bersih	Perbaikan Rumah Dinas Guru	Pemb. Rumah Dinas Guru
5.	Wonosari	SDN Wonosari	1 Unit			7 guru PNS, 1 guru kontrak	1	1	1	
		SMP Satap 2 Parenggean		1 unit ruang kelas, 1 unit perpustakaan		3 orang				

II. KESEHATAN

A. Fasilitas Kesehatan

NO	NAMA DESA	Nama Faskes	Ketersediaan Obat		Ketersediaan Alkes*		Jumlah Tenaga Kesehatan			Kondisi Bangunan	
			Lancar	Tidak Lancar	Baik	Rusak	Dokter	Perawat	Bidan	Baik	Rusak
5.	Wonosari	Pustu	Lancar			1					Rusak

B. Kebutuhan Kesehatan

NO	NAMA DESA	Nama Faskes	Kebutuhan			
			Alkes*	Tenaga Kesehatan	Bangunan Baru	Perbaikan Bangunan
5.	Wonosari	Pustu		1 orang bidan		1 unit

III. INFRASTRUKTUR

A. Kondisi Jalan dan Jembatan

NO	NAMA DESA	Rincian Ruas/ Nama Jalan	Kondisi Jalan (Meter)		Jenis Permukaan Jalan (Meter)			Panjang Jalan (Meter)	Kondisi Jembatan (Jumlah dan Ukuran)	
			Baik	Rusak	Tanah/ Agregat	Semen	Aspal		Baik	Rusak
5.	Wonosari	Jl Poros Desa Wonosari	5 km		5 km			5 km		
		Jl Penghubung Ds Wonosari - Ds Merah		7 km	7 km			7 km		

B. Kebutuhan Infrastruktur Jalan dan Jembatan

NO	NAMA DESA	Ruas/ Nama Jalan	Kebutuhan			
			Peningkatan Jalan (Meter)	Pemb. Jalan Baru (Meter)	Perbaikan Jembatan	Pemb. Jembatan
5.	Wonosari	Jl Penghubung Ds Wonosari - Ds Merah				1 unit Ukuran 4 x 6 m

IV. AIR BERSIH, ELEKTRIFIKASI & SINYAL HP

A. Fasilitas Air Bersih, Elektrifikasi & Sinyal HP

NO	NAMA DESA	Jumlah Rumah	Kondisi Air Bersih		Jumlah Kondisi Listrik				Sinyal HP (Ada/ Tidak)
			Berfungsi*	Tidak Berfungsi	PLN	Genset Pribadi	Genset desa	PLTS	
5.	Wonosari	136 rumah	136		136				Ada

B. Kebutuhan Fasilitas Air Bersih, Elektrifikasi & Sinyal HP

NO	NAMA DESA	Kebutuhan (Rumah)	
		Air Bersih	LISTRIK
5.	Wonosari		

I. Pendidikan

A. Kondisi Sekolah

NO	NAMA DESA	Nama Sekolah	Jumlah Kondisi Ruang Kelas*		Jumlah Kondisi Meubelair**		Jumlah Guru		Jumlah Murid	Kondisi Toilet dan Air Bersih		Jumlah Kondisi Rumah Dinas Guru***	
			Baik	Rusak	Baik	Rusak	PNS	Non PNS		Baik	Rusak	Baik	Rusak
6.	Mekar Sari	SDN 1 Mekar Sari		4		Sebagian Rusak	3	3	59		1 unit		2 unit

B. Kebutuhan Sekolah

NO	NAMA DESA	Nama Sekolah	Jumlah Kebutuhan							
			Perbaikan Ruang Kelas*	Tambah Ruang Kelas*	Meubel (Ruang)**	Tambah Guru (orang)	pemb. Toilet dan air bersih***	Perbaikan Toilet dan air bersih	Perbaikan Rumah Dinas Guru	Pemb. Rumah Dinas Guru
6.	Mekar Sari	SDN 1 Mekar Sari	4	2		2 Orang	1 unit	1 unit	2 unit	

II. KESEHATAN

A. Fasilitas Kesehatan

NO	NAMA DESA	Nama Faskes	Ketersediaan Obat		Ketersediaan Alkes*		Jumlah Tenaga Kesehatan			Kondisi Bangunan	
			Lancar	Tidak Lancar	Baik	Rusak	Dokter	Perawat	Bidan	Baik	Rusak
6.	Mekar Sari	Pustu		Tidak Lancar				1	1	Baik	

B. Kebutuhan Kesehatan

NO	NAMA DESA	Nama Faskes	Kebutuhan			
			Alkes*	Tenaga Kesehatan	Bangunan Baru	Perbaikan Bangunan
6.	Mekar Sari	Pustu		1		

III. INFRASTRUKTUR

A. Kondisi Jalan dan Jembatan

NO	NAMA DESA	Rincian Ruas/ Nama Jalan	Kondisi Jalan (Meter)		Jenis Permukaan Jalan (Meter)			Panjang Jalan (Meter)	Kondisi Jembatan (Jumlah dan Ukuran)	
			Baik	Rusak	Tanah/ Agregat	Semen	Aspal		Baik	Rusak
6.	Mekar Sari	Jl. Poros Desa Mekar Sari		8 km	8 km			8 km		6 unit jembatan, 4 unit gorong-gorong
		Jl Penghubung Ds Mekar Sari - Ds Damar Makmur		6 km	6 km			6 km		
		Jl Penghubung Ds Mekar Sari - Ds Luwuk Sampun		6 km	6 km			6 km		

B. Kebutuhan Infrastruktur Jalan dan Jembatan

NO	NAMA DESA	Ruas/ Nama Jalan	Kebutuhan			
			Peningkatan Jalan (Meter)	Pemb. Jalan Baru (Meter)	Perbaikan Jembatan	Pemb. Jembatan
6.	Mekar Sari	Jl Poros Desa Mekar Sari	8 km			6 unit Ukuran 2 x 4 m
		Jl. Penghubung Ds Mekar Sari - Ds Damar Makmur				
		Jl Penghubung Ds Mekar Sari - Luwuk Sampun				

IV. AIR BERSIH, ELEKTRIFIKASI & SINYAL HP

A. Fasilitas Air Bersih, Elektrifikasi & Sinyal HP

NO	NAMA DESA	Jumlah Rumah	Kondisi Air Bersih		Jumlah Kondisi Listrik				Sinyal HP (Ada/ Tidak)
			Berfungsi*	Tidak Berfungsi	PLN	Genset Pribadi	Genset desa	PLTS	
6.	Mekar Sari	97 rumah	47 rumah menggunakan sumur gali					97 rumah	Ada (lemah)

B. Kebutuhan Fasilitas Air Bersih, Elektrifikasi & Sinyal HP

NO	NAMA DESA	Kebutuhan (Rumah)	
		Air Bersih	LISTRIK
6.	Mekar Sari		97 Rumah (PLN/PLTS)

I. Pendidikan

A. Kondisi Sekolah

NO	NAMA DESA	Nama Sekolah	Jumlah Kondisi Ruang Kelas*		Jumlah Kondisi Meubelair**		Jumlah Guru		Jumlah Murid	Kondisi Toilet dan Air Bersih		Jumlah Kondisi Rumah Dinas Guru***	
			Baik	Rusak	Baik	Rusak	PNS	Non PNS		Baik	Rusak	Baik	Rusak
7.	Damar Makmur	SDN 1 Damar Makmur	3	5	55	20	4	4	60	1	2	2	2
		PAUD	2	2	16	10		3	18	1	1		

B. Kebutuhan Sekolah

NO	NAMA DESA	Nama Sekolah	Jumlah Kebutuhan							
			Perbaikan Ruang Kelas*	Tambah Ruang Kelas*	Meubel (Ruang)**	Tambah Guru (orang)	pemb. Toilet dan air bersih***	Perbaikan Toilet dan air bersih	Perbaikan Rumah Dinas Guru	Pemb. Rumah Dinas Guru
7.	Damar Makmur	SDN 1 Damar Makmur	5	3	50 Meja + kursi	2	3	3	2	3
		Paud	3	2	30 Meja + kursi	2	1	1	1	2

II. KESEHATAN

A. Fasilitas Kesehatan

NO	NAMA DESA	Nama Faskes	Ketersediaan Obat		Ketersediaan Alkes*		Jumlah Tenaga Kesehatan			Kondisi Bangunan	
			Lancar	Tidak Lancar	Baik	Rusak	Dokter	Perawat	Bidan	Baik	Rusak
7.	Damar Makmur	Pustu	Lancar		Baik				1	Baik	
		Poskesdes	Lancar		Baik				1	Baik	

B. Kebutuhan Kesehatan

NO	NAMA DESA	Nama Faskes	Kebutuhan			
			Alkes*	Tenaga Kesehatan	Bangunan Baru	Perbaikan Bangunan
7.	Damar Makmur	Poskesdes	Oksigen, Mobil Ambulance	1		
		Posyandu			1 unit	

III. INFRASTRUKTUR

A. Kondisi Jalan dan Jembatan

NO	NAMA DESA	Rincian Ruas/ Nama Jalan	Kondisi Jalan (Meter)		Jenis Permukaan Jalan (Meter)			Panjang Jalan (Meter)	Kondisi Jembatan (Jumlah dan Ukuran)	
			Baik	Rusak	Tanah/ Agregat	Semen	Aspal		Baik	Rusak
7.	Damar Makmur	Jl Poros Desa Damar Makmur	800 m	4600 m		800	4600 M	5400 m		8 unit (4 m)
		Jl Penghubung Ds Damar Makmur - Ds Mekar Sari		5000 m	5000 m			5000 m		

B. Kebutuhan Infrastruktur Jalan dan Jembatan

NO	NAMA DESA	Ruas/ Nama Jalan	Kebutuhan			
			Peningkatan Jalan (Meter)	Pemb. Jalan Baru (Meter)	Perbaikan Jembatan	Pemb. Jembatan
7.	Damar Makmur	Jl Poros Ds Damar Makmur	5000 m	1000 m	8 unit Ukuran P=3 x L=6 m	4 unit jembatan; • 1 unit P=15 L=7 m • 3 unit P=8 x L=6 m • Penimbunan 200 m
		Jl Penghubung Ds Damar Makmur - Desa Mekar Sari	5000 m		1 unit Ukuran P=15 x L=7 m	1 jembatan, 2 unit gorong-gorong

IV. AIR BERSIH, ELEKTRIFIKASI & SINYAL HP

A. Fasilitas Air Bersih, Elektrifikasi & Sinyal HP

NO	NAMA DESA	Jumlah Rumah	Kondisi Air Bersih		Jumlah Kondisi Listrik				Sinyal HP (Ada/ Tidak)
			Berfungsi*	Tidak Berfungsi	PLN	Genset Pribadi	Genset desa	PLTS	
7.	Damar Makmur	260 rumah			(Telah mengajukan proposal kerjasama PLN dg perusahaan)		120 rumah		Ada

B. Kebutuhan Fasilitas Air Bersih, Elektrifikasi & Sinyal HP

NO	NAMA DESA	Kebutuhan (Rumah)	
		Air Bersih	LISTRIK
7.	Damar Makmur		

I. Pendidikan

A. Kondisi Sekolah

NO	NAMA DESA	Nama Sekolah	Jumlah Kondisi Ruang Kelas*		Jumlah Kondisi Meubelair**		Jumlah Guru		Jumlah Murid	Kondisi Toilet dan Air Bersih		Jumlah Kondisi Rumah Dinas Guru***	
			Baik	Rusak	Baik	Rusak	PNS	Non PNS		Baik	Rusak	Baik	Rusak
8.	Cempaka Putih	SDN 1 Cempaka Putih		3 Ruangan		3 buah (meja, kursi, lemari)	7 Orang	1 Orang	89 Orang		1 unit		2 unit

B. Kebutuhan Sekolah

NO	NAMA DESA	Nama Sekolah	Jumlah Kebutuhan							
			Perbaikan Ruang Kelas*	Tambah Ruang Kelas*	Meubel (Ruang)**	Tambah Guru (orang)	pemb. Toilet dan air bersih***	Perbaikan Toilet dan air bersih	Perbaikan Rumah Dinas Guru	Pemb. Rumah Dinas Guru
8.	Cempaka Putih	SDN 1 Cempaka Putih	Plapon					2		2
		SMPN 8 Cempaka Putih								2

II. KESEHATAN

A. Fasilitas Kesehatan

NO	NAMA DESA	Nama Faskes	Ketersediaan Obat		Ketersediaan Alkes*		Jumlah Tenaga Kesehatan			Kondisi Bangunan	
			Lancar	Tidak Lancar	Baik	Rusak	Dokter	Perawat	Bidan	Baik	Rusak
8.	Cempaka Putih	Mitra Mulia	Lancar			Baik			1		

B. Kebutuhan Kesehatan

NO	NAMA DESA	Nama Faskes	Kebutuhan			
			Alkes*	Tenaga Kesehatan	Bangunan Baru	Perbaikan Bangunan
8.	Cempaka Putih	Mitra Mulia	Stetoskop	1 org bidan	1 unit	1 unit
			Tensi Meter			
			Tiang Infus			
			Box Bayi			
			Ranjang Pasien			

III. INFRASTRUKTUR

A. Kondisi Jalan dan Jembatan

NO	NAMA DESA	Rincian Ruas/ Nama Jalan	Kondisi Jalan (Meter)		Jenis Permukaan Jalan (Meter)			Panjang Jalan (Meter)	Kondisi Jembatan (Jumlah dan Ukuran)	
			Baik	Rusak	Tanah/ Agregat	Semen	Aspal		Baik	Rusak
8.	Cempaka Putih	Jl Poros Ds Cempaka Putih		6 km	6 km			9 km		
		Jl Penghubung Ds Cempaka Putih - Jatiwaringin		3 km	3 km			3 km		

B. Kebutuhan Infrastruktur Jalan dan Jembatan

NO	NAMA DESA	Ruas/ Nama Jalan	Kebutuhan			
			Peningkatan Jalan (Meter)	Pemb. Jalan Baru (Meter)	Perbaikan Jembatan	Pemb. Jembatan
8.	Cempaka Putih	Jl Poros Desa Cempaka Putih	5 km		1 unit Ukuran P=14 x L=4 m (kedalaman 3 m)	
		Jl Penghubung Ds Cempaka Putih - Jatiwaringin	3 km	300 m		

IV. AIR BERSIH, ELEKTRIFIKASI & SINYAL HP

A. Fasilitas Air Bersih, Elektrifikasi & Sinyal HP

NO	NAMA DESA	Jumlah Rumah	Kondisi Air Bersih		Jumlah Kondisi Listrik				Sinyal HP (Ada/ Tidak)
			Berfungsi*	Tidak Berfungsi	PLN	Genset Pribadi	Genset desa	PLTS	
8.	Cempaka Putih	275 rumah			275 rumah				Ada

B. Kebutuhan Fasilitas Air Bersih, Elektrifikasi & Sinyal HP

NO	NAMA DESA	Kebutuhan (Rumah)	
		Air Bersih	LISTRIK
8.	Cempaka Putih	275 rumah (Sumur Bor/SPAM)	

I. Pendidikan

A. Kondisi Sekolah

NO	NAMA DESA	Nama Sekolah	Jumlah Kondisi Ruang Kelas*		Jumlah Kondisi Meubelair**		Jumlah Guru		Jumlah Murid	Kondisi Toilet dan Air Bersih		Jumlah Kondisi Rumah Dinas Guru***	
			Baik	Rusak	Baik	Rusak	PNS	Non PNS		Baik	Rusak	Baik	Rusak
9.	Jati Waringin	Paud	1					2	15	1			
		TK		2		20 Unit Meja + Kursi		2	20		1		
		SD Jatiwaringin	6		50 Unit Meja + Kursi		4	4	103	1			

B. Kebutuhan Sekolah

NO	NAMA DESA	Nama Sekolah	Jumlah Kebutuhan							
			Perbaikan Ruang Kelas*	Tambah Ruang Kelas*	Meubel (Ruang)**	Tambah Guru (orang)	pemb. Toilet dan air bersih***	Perbaikan Toilet dan air bersih	Perbaikan Rumah Dinas Guru	Pemb. Rumah Dinas Guru
9.	Jati Waringin	TK	2		20 Unit Meja + Kursi		1 unit			1 unit
		SD Jatiwaringin			50 Unit Meja + Kursi		1 unit			1 unit

II. KESEHATAN

A. Fasilitas Kesehatan

NO	NAMA DESA	Nama Faskes	Ketersediaan Obat		Ketersediaan Alkes*		Jumlah Tenaga Kesehatan			Kondisi Bangunan	
			Lancar	Tidak Lancar	Baik	Rusak	Dokter	Perawat	Bidan	Baik	Rusak
9.	Jati Waringin	Poskesdes	Lancar						1	Baik	
		Pustu	Lancar					1		Baik	

B. Kebutuhan Kesehatan

NO	NAMA DESA	Nama Faskes	Kebutuhan			
			Alkes*	Tenaga Kesehatan	Bangunan Baru	Perbaikan Bangunan
9.	Jati Waringin	Pustu	1 set			

III. INFRASTRUKTUR

A. Kondisi Jalan dan Jembatan

NO	NAMA DESA	Rincian Ruas/ Nama Jalan	Kondisi Jalan (Meter)		Jenis Permukaan Jalan (Meter)			Panjang Jalan (Meter)	Kondisi Jembatan (Jumlah dan Ukuran)	
			Baik	Rusak	Tanah/ Agregat	Semen	Aspal		Baik	Rusak
9.	Jati Waringin	Jl. Tumang Gor		6000 m	6000 m			6000 m		
		Jl Penghubung Ds Jatiwaringin - Ds Cempaka Putih		2000 m	2000 m			2000 m		1 unit

B. Kebutuhan Infrastruktur Jalan dan Jembatan

NO	NAMA DESA	Ruas/ Nama Jalan	Kebutuhan			
			Peningkatan Jalan (Meter)	Pemb. Jalan Baru (Meter)	Perbaikan Jembatan	Pemb. Jembatan
9.	Jati Waringin	Jl. Tumang Gor	5000 m			
		Jl Penghubung Ds Jatiwaringin - Ds Cempaka Putih	2000 m			<ul style="list-style-type: none"> • 1 unit jembatan ukuran P=4 x L=6 m. • 4 unit Box Culvert ukuran P=1 x L=6 m

IV. AIR BERSIH, ELEKTRIFIKASI & SINYAL HP

A. Fasilitas Air Bersih, Elektrifikasi & Sinyal HP

NO	NAMA DESA	Jumlah Rumah	Kondisi Air Bersih		Jumlah Kondisi Listrik				Sinyal HP (Ada/ Tidak)
			Berfungsi*	Tidak Berfungsi	PLN	Genset Pribadi	Genset desa	PLTS	
9.	Jati Waringin	260 rumah	260 rumah		260 rumah				Tidak ada

B. Kebutuhan Fasilitas Air Bersih, Elektrifikasi & Sinyal HP

NO	NAMA DESA	Kebutuhan (Rumah)	
		Air Bersih	LISTRIK
9.	Jati Waringin		

V. PERUSAHAAN BESAR SWASTA DI SEKITAR DESA

NO	NAMA DESA	NAMA PERUSAHAAN	SEKTOR/JENIS USAHA
1.	Ds. Tumbang Mujam	PT.HSL PT.TASK	Perkebunan Kelapa Sawit
2.	Ds. Merah	PT.HSL PT.HAL	Perkebunan Kelapa Sawit
3.	Ds. Sebungsu	PT.Primakom PT.SSP PT.HAL PT.TASK	Perkebunan Kelapa Sawit
4.	Ds. Bukit Makmur	PT.KMB PT.Uni Primacom	Perkebunan Kelapa Sawit
5.	Ds. Wonosari	PT.KMB	Perkebunan Kelapa Sawit
6.	Ds. Mekar Sari	PT.HSL PT.BHL PT.BUM	Perkebunan Kelapa Sawit
7.	Ds. Damar Makmur	PT.HSL PT.BHL PT.BUM	Perkebunan Kelapa Sawit
8.	Ds. Cempaka Putih		
9.	Ds. Jati Waringin	PT.SPMN PT.SISK PT.TASK	Perkebunan Kelapa Sawit



BADAN PERENCANAAN PEMBANGUNAN DAERAH

JL.JEND.SUDIRMAN KM.5.5 TLP.(0531)21254 FAX. 30523,30525 KODE POS 74322

SAMPIT

DATA dan INFORMASI

KEBUTUHAN DASAR DESA

Kec. PARENGGEAN

- | | |
|-----------------------|------------------------------|
| 1. Kel. Parenggean | 8. Ds. Beringin Tunggal Jaya |
| 2. Ds. Kabuau | 9. Ds. Sari Harapan |
| 3. Ds. Barunang Miri | 10. Ds. Karang Sari |
| 4. Ds. Sumber Makmur | 11. Ds. Bajarau |
| 5. Ds. Mekar Jaya | 12. Ds. Bukit Harapan |
| 6. Ds. Karang Tunggal | 13. Ds. Manjalin |
| 7. Ds. Bandar Agung | 14. Ds. Karya Bersama |

KABUPATEN KOTAWARINGIN TIMUR
SAMPIT

KEBUTUHAN DASAR DESA

- I. Fasilitas Pendidikan yang tersedia sampai di tingkat desa adalah PAUD dan SD, sedangkan untuk tingkat SLTP hanya ada di 2 desa dan untuk tingkat SLTA hanya ada di ibukota kecamatan. Jumlah tenaga pengajar masih perlu penambahan terutama untuk guru PNS. Disamping itu perlu adanya peningkatan sarana pendukung Proses Belajar Mengajar dan pembangunan rumah dinas guru.
- II. Sarana dan prasarana kesehatan di desa-desa dalam wilayah Kecamatan **PARENGGEAN** sudah tersedia, yaitu berupa Pustu, Polindes, maupun Poskesdes, akan tetapi kondisinya sebagian ada yang sudah rusak.
- III. Jalan lingkungan desa dan jalan penghubung antar desa dalam wilayah Kecamatan **PARENGGEAN** sebagian besar masih berupa tanah diperkeras dan dalam kondisi rusak. Demikian pula halnya jalan penghubung ke ibukota kecamatan juga masih berupa jalan tanah diperkeras, yang pada beberapa titik kondisinya rusak.
- IV. Sebagian besar masyarakat di Kecamatan **PARENGGEAN** masih menggunakan air sungai untuk memenuhi kebutuhan air bersih, disamping sumur dan air hujan. Jaringan SPAM baru melayani kebutuhan masyarakat di Desa tertentu. Kemudian untuk Listrik masyarakat di wilayah Kecamatan **PARENGGEAN** sebagian sudah menggunakan listrik PLN, sebagian lagi menggunakan genset (pribadi/desa) dan PLTS, begitu pula dengan sarana telekomunikasi sudah terlayani oleh jaringan telekomunikasi berupa sinyal telepon seluler, tetapi masih ada beberapa desa yang masih belum terjangkau sinyal (*Blank Sport*).
- V. Perusahaan Besar Swasta (PBS) yang beroperasi di wilayah Kecamatan **PARENGGEAN** didominasi oleh perusahaan yang bergerak di bidang perkebunan kelapa sawit. Diharapkan kehadiran perusahaan besar di sekitar desa dapat mengangkat perekonomian dan kesejahteraan masyarakat desa.

I. Pendidikan

A. Kondisi Sekolah

NO	NAMA DESA	Nama Sekolah	Jumlah Kondisi Ruang Kelas*		Jumlah Kondisi Meubelair**		Jumlah Guru		Jumlah Murid	Kondisi Toilet dan Air Bersih		Jumlah Kondisi Rumah Dinas Guru***	
			Baik	Rusak	Baik	Rusak	PNS	Non PNS		Baik	Rusak	Baik	Rusak
1.	Kel. Parenggean	TK Melati	2	-	30	15	1	5	49	1	-	-	-
		TK Bahtera	3	4	35	15	-	5	76	1	1	-	-
		TK Negeri Pembina	2	-	48	20	5	1	43	4	-	-	-
		TK Sulamul Amin	3	-	1	3	-	8	79	1	-	-	-
		SD Negeri-1 Parenggean	-	10	15	283	7	8	288	-	4	2	1
		SD Negeri-2 Parenggean	2	8	187	150 meja	12	6	337	2	-	1	2
						300 Kursi							
		SD Negeri-4 Parenggean	11	-	110	110	9	3	159	4	1	-	1
		MI Al-Fajar	4	4	90	20	2	11	265	1	3	-	-
		SDLB Melati Ceria Parenggean	-	1	-	2	-	2	10	-	1	-	-
						1 P. tulis							
		SMPN-1 Parenggean	3	3	325	60	16	13	373	0	6	0	5
		MTS Al-Fajar Parenggean	7	2	125 Meja	25 Meja	1	23	312	1	5	-	5
					261 Kursi	50 Kursi							
		SMAN-1 Parenggean			510	183	17	20	677	8	1	2	-

B. Kebutuhan Sekolah

NO	NAMA DESA	Nama Sekolah	Jumlah Kebutuhan							
			Perbaik an Ruang Kelas*	Tambah Ruang Kelas*	Meubel (Ruang)**	Tambah Guru (orang)	pemb. Toilet dan air bersih** *	Perbaik an Toilet dan air bersih	Perbaikan Rumah Dinas Guru	Pemb. Rumah Dinas Guru
1.	Kel. Parenggean	TK Melati	-	1	10	-	-	-	-	-
		TK Bahtera	3	3	50	2	1	1	-	5
		TK Negri Pembina	2	1	48	1	-	-	-	1
		TK Sulamul Amin	4	2	79 Krs.ank	-	-	-	-	-
					8 krs. Gru					
		SD Negeri-1 Parenggean	9	2	283	8	8	4	1	4
		SD Negeri-2 Parenggean	8	2	12	1 gru penjs	3	-	2	-
						1 gru agama				
		SD Negeri-4 Parenggean	-	-	220	-	-	5	1	1
		MI Al-Fajar	4	2	110	-	3	3	-	-
		SDLB Melati Ceria Parenggean	1	1	-	-	1	-	-	-
		SMPN-1 Parenggean								
		MTS Al-Fajar Parenggean	2	2	25 Meja	2	3	6	5	5
					50 Kursi					
		SMAN-1 Parenggean	2	3	108	3	15	1	-	2

II. KESEHATAN

A. Fasilitas Kesehatan

NO	NAMA DESA	Nama Faskes	Ketersediaan Obat		Ketersediaan Alkes*		Jumlah Tenaga Kesehatan			Kondisi Bangunan	
			Lancar	Tidak Lancar	Baik	Rusak	Dokter	Perawat	Bidan	Baik	Rusak
1.	Kel. Parenggean	Puskesmas Parenggean I	√		Tensi (3), Stetoskop (3), Timbangan (4), Pengukur Tinggi Badan (2), Dopler (1), Termometer (2), Ranjang Pasien (3), Meja Tulis (10 Set) Pertus Set (1), Cirkum (1), Nebulizer (1), Peralatan Poli Gigi (1 Set)	-		13	10	3 Unit	

B. Kebutuhan Kesehatan

NO	NAMA DESA	Nama Faskes	Kebutuhan			
			Alkes*	Tenaga Kesehatan	Bangunan Baru	Perbaikan Bangunan
1.	Kel. Parenggean	Puskesmas Parenggean I	Tensi Meter (3), Stetoskop (3), Timbangan (3), Pengukur Tinggi Badan (3), Dopler (1)	Bidan (2), Admin (2), Kesling (1), Perawat (2), Apoteker (1)		Perumahan Dokter (1)

III. INFRASTRUKTUR

A. Kondisi Jalan dan Jembatan

NO	NAMA DESA	Rincian Ruas/ Nama Jalan	Kondisi Jalan (Meter)		Jenis Permukaan Jalan (Meter)			Panjang Jalan (Meter)	Kondisi Jembatan (Jumlah dan Ukuran)	
			Baik	Rusak	Tanah/ Agregat	Semen	Aspal		Baik	Rusak
1.	Kel. Parenggean	JALAN DESA *								
		1. Jl. Lesa	1500 M	-	-	-	1500 M	1500 M	2 (6X4) M	-
		2. Jl. Kalikasa	5000 M	-	-	-	5000 M	5000 M	-	-
		3. Jl. Sabrani	800 M	-	-	-	800 M	800 M	-	-
		4. Jl. Naim	800 M	-	-	-	800 M	800 M	-	-
		5. Jl. Yurni	400 M	-	-	-	400 M	400 M	-	-
		6. Jl. Pelita	400 M	-	-	-	400 M	400 M	-	-
		7. Jl. Ramba	400 M	-	-	-	400 M	400 M	-	-
		8. Jl. Tatau Jaya	300 M	-	-	-	300 M	-	-	-
		9. Jl. Bahtera	300 M	800 M	800 M	-	300 M	1100 M	-	-
		10. Jl. Nganen	300 M	600 M	600 M	-	300 M	900 M	-	-
		11. Jl. Sepakat	200 M	1000 M	1000 M	-	200 M	1200 M	-	1 (6X4) M
		12. Jl. Rukmana	-	1800 M	1800 M	-	-	1800 M	-	-
		13. Jl. Roma Karya	-	500 M	500 M	-	-	500 M	-	2 (6X4) M
		14. Jl. Bukit Karya	-	3300 M	3300 M	-	-	3300 M	-	-
		15. Jl. Lamping	-	2500 M	2500 M	-	-	2500 M	2 (1,5X4) M	-
		16. Jl. Armi	400 M	-	-	400 M	-	400 M	-	-
		17. Gang Supian Hadi	400 M	-	-	400 M	-	400 M	-	-

Lanjutan

NO	NAMA DESA	Rincian Ruas/ Nama Jalan	Kondisi Jalan (Meter)		Jenis Permukaan Jalan (Meter)			Panjang Jalan (Meter)	Kondisi Jembatan (Jumlah dan Ukuran)	
			Baik	Rusak	Tanah/ Agregat	Semen	Aspal		Baik	Rusak
1.	Kel. Parenggean	18. Gang Limun	200 M	200 M	-	400 M	-	400 M	-	-
		19. Gang Untung	350 M	-	-	350 M	-	350 M	-	-
		20. Gang Nurhidayah	-	300 M	300 M	-	-	300 M	-	-
		21. Jl. Sumber	-	600 M	600 M	-	-	600 M	-	-
		22. Jl. Padat Karya	-	1500 M	1500 M	-	-	1500 M	1 (6X3) M	-
		23. Jl. Husaini S. Acin	-	600 M	600 M	-	-	600 M	-	-
		24. Jl. Amirudin	-	300 M	-	300 M	-	300 M	-	-
		25. Gang Dantik	180 M	200 M	200 M	180 M	-	380 M	-	-
		26. Jl. Bkt Palanduk I	300 M	900 M	1200 M	-	-	1200 M	-	-
		27. Jl. Bkt Palanduk II	-	2500 M	2500 M	-	-	2500 M	-	-
		28. Gang Haji Muis Iri	-	400 M	400 M	-	-	400 M	-	3 (6X1,5) M
		29. Gang Bersama	-	300 M	300 M	-	-	300 M	-	-
		30. Jl. Apung	-	400 M	400 M	-	-	400 M	-	-
		31. Gg Hasan Sahdan	-	1000 M	1000 M	-	-	1000 M	-	-
		32. Gg Kaharum 1 / 2	-	800 M	800 M	-	-	800 M	-	-
		Bajarau	√	-	-	-	√	2000 M	2 (6X4)	-
		Kabuau		√	√	-	-	9000 M	-	-
		Mekar Jaya	√	-	-	-	√	6000 M	-	-
		Sari Harapan	√	-	-	-	√	4500 M	1 (6X3)	-
		Menjalin								-

B. Kebutuhan Infrastruktur Jalan dan Jembatan

NO	NAMA DESA	Ruas/ Nama Jalan	Kebutuhan			
			Peningkatan Jalan (Meter)	Pemb. Jalan Baru (Meter)	Perbaikan Jembatan	Pemb. Jembatan
1.	Kel. Parenggean	JALAN DESA *				-
		1. Jl. Lesa	-	-	-	-
		2. Jl. Kalikasa	-	400 M	-	-
		3. Jl. Sabrani	-	-	-	-
		4. Jl. Naim	-	-	-	-
		5. Jl. Yurni	-	-	-	-
		6. Jl. Pelita	-	-	-	-
		7. Jl. Ramba	-	-	-	-
		8. Jl. Tatau Jaya	-	-	-	-
		9. Jl. Bahtera	800 M	-	-	-
		10. Jl. Nganen	600 M	-	-	-
		11. Jl. Sepakat	1000 M	-	-	1 buah Ukuran 6 x 3 m
		12. Jl. Rukmana	1800 M	-	-	-
		13. Jl. Roma Karya	500 M	-	-	-
		14. Jl. Bukit Karya	3300 M	-	3 Buah Ukuran 6 x 1,5 m	1 Buah Ukuran 6 x 3 m
		15. Jl. Lamping	2500 M	-	-	-
		16. Jl. Armi	-	-	-	-
		17. Gang Supian Hadi	-	-	-	-

Lanjutan

NO	NAMA DESA	Ruas/ Nama Jalan	Kebutuhan			
			Peningkatan Jalan (Meter)	Pemb. Jalan Baru (Meter)	Perbaikan Jembatan	Pemb. Jembatan
1.	Kel. Parenggean	18. Gang Limun	200 M	-	-	-
		19. Gang Untung	-	-	-	-
		20. Gang Nurhidayah	300 M	-	-	-
		20. Gang Nurhidayah	300 M	-	-	-
		21. Jl. Sumber	600 M	-	-	-
		22. Jl. Padat Karya	1500 M	-	-	-
		23. Jl. Husaini S. Acin	600 M	-	-	-
		24. Jl. Amirudin	300 M	-	-	-
		25. Gang Dantik	200 M	-	-	-
		26. Jl. Bkt Palanduk I	900 M	-	2 buah Ukuran 6 x 2 m	2 buah Ukuran 6 x 2 m
		27. Jl. Bkt Palanduk II	2500 M	-	-	-
		28. Gang Haji Muis Iri	400 M	-	-	-
		29. Gang Bersama	300 M	-	-	-
		30. Jl. Apung	400 M	-	-	1 Buah Ukuran 6 x 3 m
		31. Gg Hasan Sahdan	1000 M	-	-	-
		32. Gg Kaharum 1 / 2	800 M	-	-	1 Buah Ukuran 6 x 3 m

IV. AIR BERSIH, ELEKTRIFIKASI & SINYAL HP

A. Fasilitas Air Bersih, Elektrifikasi & Sinyal HP

NO	NAMA DESA	Jumlah Rumah	Kondisi Air Bersih		Jumlah Kondisi Listrik				Sinyal HP (Ada/ Tidak)
			Berfungsi*	Tidak Berfungsi	PLN	Genset Pribadi	Genset desa	PLTS	
1.	Kel. Parenggean	1.350	Sumur Bor : 15 Buah, PDAM : 400 Sambungan, Sumur Gali : 300 buah			15			ada

B. Kebutuhan Fasilitas Air Bersih, Elektrifikasi & Sinyal HP

NO	NAMA DESA	Kebutuhan (Rumah)	
		Air Bersih	LISTRIK
1.	Kel. Parenggean		

I. Pendidikan

A. Kondisi Sekolah

NO	NAMA DESA	Nama Sekolah	Jumlah Kondisi Ruang Kelas*		Jumlah Kondisi Meubelair**		Jumlah Guru		Jumlah Murid	Kondisi Toilet dan Air Bersih		Jumlah Kondisi Rumah Dinas Guru***	
			Baik	Rusak	Baik	Rusak	PNS	Non PNS		Baik	Rusak	Baik	Rusak
2.	Ds. Kabuau	SDN I KABUAU	5	2	200 unit (meja/kursi)	100 unit (meja/kursi)	3	13	286				
		SMPN 4 PARENGGEAN	3	4	40 unit (meja/kursi)	40 unit (meja/kursi)	4	8	95			2	
						3 Almari							

B. Kebutuhan Sekolah

NO	NAMA DESA	Nama Sekolah	Jumlah Kebutuhan							
			Perbaikan Ruang Kelas*	Tambah Ruang Kelas*	Meubel (Ruang)**	Tambah Guru (orang)	pemb. Toilet dan air bersih***	Perbaikan Toilet dan air bersih	Perbaikan Rumah Dinas Guru	Pemb. Rumah Dinas Guru
2.	Ds. Kabuau	SDN I KABUAU	2	4	100 Meja/Kursi, 10 Almari	5	5	2		5
		SMPN 4 PARENGGEAN	3	1	50 Kursi, 6 Unit	3		8	Plafon & Pintu	2

II. KESEHATAN

A. Fasilitas Kesehatan

NO	NAMA DESA	Nama Faskes	Ketersediaan Obat		Ketersediaan Alkes*		Jumlah Tenaga Kesehatan			Kondisi Bangunan	
			Lancar	Tidak Lancar	Baik	Rusak	Dokter	Perawat	Bidan	Baik	Rusak
2.	Ds. Kabuau	Puskesmas	√								

B. Kebutuhan Kesehatan

NO	NAMA DESA	Nama Faskes	Kebutuhan			
			Alkes*	Tenaga Kesehatan	Bangunan Baru	Perbaikan Bangunan
2.	Ds. Kabuau	Puskesmas	tensi, Parfuset		1 Unit	1 Unit

III. INFRASTRUKTUR

A. Kondisi Jalan dan Jembatan

NO	NAMA DESA	Rincian Ruas/ Nama Jalan	Kondisi Jalan (Meter)		Jenis Permukaan Jalan (Meter)			Panjang Jalan (Meter)	Kondisi Jembatan (Jumlah dan Ukuran)	
			Baik	Rusak	Tanah/ Agregat	Semen	Aspal		Baik	Rusak
2.	Ds. Kabuau	Jalan Desa	-	-	-	-	-	-	-	-
		Jalan Tembus Desa Terdekat	-	-	-	-	-	-	-	-

B. Kebutuhan Infrastruktur Jalan dan Jembatan

NO	NAMA DESA	Ruas/ Nama Jalan	Kebutuhan			
			Peningkatan Jalan (Meter)	Pemb. Jalan Baru (Meter)	Perbaikan Jembatan	Pemb. Jembatan
2.	Ds. Kabuau	Jalan Desa	Jl. Lamiang 800 M	800 M	1 Buah Ukuran 6 x 4 m	1 Buah Ukuran 6 x 3 m
		Jalan Tembus Desa Terdekat	-	-	-	

IV. AIR BERSIH, ELEKTRIFIKASI & SINYAL HP

A. Fasilitas Air Bersih, Elektrifikasi & Sinyal HP

NO	NAMA DESA	Jumlah Rumah	Kondisi Air Bersih		Jumlah Kondisi Listrik				Sinyal HP (Ada/ Tidak)
			Berfungsi*	Tidak Berfungsi	PLN	Genset Pribadi	Genset desa	PLTS	
2.	Ds. Kabuau					√			ada

B. Kebutuhan Fasilitas Air Bersih, Elektrifikasi & Sinyal HP

NO	NAMA DESA	Kebutuhan (Rumah)	
		Air Bersih	LISTRIK
2.	Ds. Kabuau		

I. Pendidikan

A. Kondisi Sekolah

NO	NAMA DESA	Nama Sekolah	Jumlah Kondisi Ruang Kelas*		Jumlah Kondisi Meubelair**		Jumlah Guru		Jumlah Murid	Kondisi Toilet dan Air Bersih		Jumlah Kondisi Rumah Dinas Guru***	
			Baik	Rusak	Baik	Rusak	PNS	Non PNS		Baik	Rusak	Baik	Rusak
3.	Ds. Barunang Miri	SDN 1 BARUNANG MIRI	3	3	30 Unit (meja/kursi)	15 Unit (meja/kursi)	1	6	33	1	2	1	2
		SDN I TANDANG	3		35 Unit (meja/kursi)			3	27	1	1	1	

B. Kebutuhan Sekolah

NO	NAMA DESA	Nama Sekolah	Jumlah Kebutuhan							
			Perbaikan Ruang Kelas*	Tambah Ruang Kelas*	Meubel (Ruang)**	Tambah Guru (orang)	pemb. Toilet dan air bersih**	Perbaikan Toilet dan air bersih	Perbaikan Rumah Dinas Guru	Pemb. Rumah Dinas Guru
3.	Ds. Barunang Miri	SDN 1 BARUNANG MIRI	3	1	15 Unit (meja/kursi)	2	2			
		SDN I TANDANG		3	15 Unit (meja/kursi)	1	1			

II. KESEHATAN

A. Fasilitas Kesehatan

NO	NAMA DESA	Nama Faskes	Ketersediaan Obat		Ketersediaan Alkes*		Jumlah Tenaga Kesehatan			Kondisi Bangunan	
			Lancar	Tidak Lancar	Baik	Rusak	Dokter	Perawat	Bidan	Baik	Rusak
3.	Ds. Barunang Miri	Puskesmas	√		√			1 Orang		√	

B. Kebutuhan Kesehatan

NO	NAMA DESA	Nama Faskes	Kebutuhan			
			Alkes*	Tenaga Kesehatan	Bangunan Baru	Perbaikan Bangunan
3.	Ds. Barunang Miri	Puskesmas	Meja Registrasi		1 unit	1 unit

III. INFRASTRUKTUR

A. Kondisi Jalan dan Jembatan

NO	NAMA DESA	Rincian Ruas/ Nama Jalan	Kondisi Jalan (Meter)		Jenis Permukaan Jalan (Meter)			Panjang Jalan (Meter)	Kondisi Jembatan (Jumlah dan Ukuran)	
			Baik	Rusak	Tanah/ Agregat	Semen	Aspal		Baik	Rusak
3.	Ds. Barunang Miri	Jalan Desa	Bina Warga					1.200	1	
		Jalan Tembus Desa Terdekat							Sari Harapan	

B. Kebutuhan Infrastruktur Jalan dan Jembatan

NO	NAMA DESA	Ruas/ Nama Jalan	Kebutuhan			
			Peningkatan Jalan (Meter)	Pemb. Jalan Baru (Meter)	Perbaikan Jembatan	Pemb. Jembatan
3.	Ds. Barunang Miri	Jalan Desa				
		Jalan Tembus Desa Terdekat				

IV. AIR BERSIH, ELEKTRIFIKASI & SINYAL HP

A. Fasilitas Air Bersih, Elektrifikasi & Sinyal HP

NO	NAMA DESA	Jumlah Rumah	Kondisi Air Bersih		Jumlah Kondisi Listrik				Sinyal HP (Ada/ Tidak)
			Berfungsi*	Tidak Berfungsi	PLN	Genset Pribadi	Genset desa	PLTS	
3.	Ds. Barunang Miri	140	3	1	-	20		140	ada

B. Kebutuhan Fasilitas Air Bersih, Elektrifikasi & Sinyal HP

NO	NAMA DESA	Kebutuhan (Rumah)	
		Air Bersih	LISTRIK
3.	Ds. Barunang Miri	140 rumah (sumur bor/SPAM)	140 rumah (PLN/PLTS)

I. Pendidikan

A. Kondisi Sekolah

NO	NAMA DESA	Nama Sekolah	Jumlah Kondisi Ruang Kelas*		Jumlah Kondisi Meubelair**		Jumlah Guru		Jumlah Murid	Kondisi Toilet dan Air Bersih		Jumlah Kondisi Rumah Dinas Guru***	
			Baik	Rusak	Baik	Rusak	PNS	Non PNS		Baik	Rusak	Baik	Rusak
4.	Ds. Sumber Makmur	TK BHAKTI PERTIWI	1	1	2	3		2	18		√		
		SDN SUMBER MAKMUR	2	4		10 unit (meja/kursi)	5	4	131		√		3

B. Kebutuhan Sekolah

NO	NAMA DESA	Nama Sekolah	Jumlah Kebutuhan							
			Perbaikan Ruang Kelas*	Tambah Ruang Kelas*	Meubel (Ruang)**	Tambah Guru (orang)	pemb. Toilet dan air bersih**	Perbaikan Toilet dan air bersih	Perbaikan Rumah Dinas Guru	Pemb. Rumah Dinas Guru
4.	Ds. Sumber Makmur	TK BHAKTI PERTIWI	1				√			
		SDN SUMBER MAKMUR	4		10 unit Meja dan Kursi	1	√			

II. KESEHATAN

A. Fasilitas Kesehatan

NO	NAMA DESA	Nama Faskes	Ketersediaan Obat		Ketersediaan Alkes*		Jumlah Tenaga Kesehatan			Kondisi Bangunan	
			Lancar	Tidak Lancar	Baik	Rusak	Dokter	Perawat	Bidan	Baik	Rusak
4.	Ds. Sumber Makmur	Puskesmas	√		√				1 Orang		√

B. Kebutuhan Kesehatan

NO	NAMA DESA	Nama Faskes	Kebutuhan			
			Alkes*	Tenaga Kesehatan	Bangunan Baru	Perbaikan Bangunan
4.	Ds. Sumber Makmur	Pustu / Polindes	Dopler -1, Tensi, Tabung oksigen, Lampu Emergency	1 Orang Perawat	Ruang Bersalin, Tempat Parkir, SPAL(Saluran Pembuangan air limbah), Pagar Depan	Teras dan Listrik

III. INFRASTRUKTUR

A. Kondisi Jalan dan Jembatan

NO	NAMA DESA	Rincian Ruas/ Nama Jalan	Kondisi Jalan (Meter)		Jenis Permukaan Jalan (Meter)			Panjang Jalan (Meter)	Kondisi Jembatan (Jumlah dan Ukuran)	
			Baik	Rusak	Tanah/ Agregat	Semen	Aspal		Baik	Rusak
4.	Ds. Sumber Makmur	Jalan Desa						4.000		
		Jalan Tembus Desa Terdekat								

B. Kebutuhan Infrastruktur Jalan dan Jembatan

NO	NAMA DESA	Ruas/ Nama Jalan	Kebutuhan			
			Peningkatan Jalan (Meter)	Pemb. Jalan Baru (Meter)	Perbaikan Jembatan	Pemb. Jembatan
4.	Ds. Sumber Makmur	Jalan Desa				
		Jalan Tembus Desa Terdekat				

IV. AIR BERSIH, ELEKTRIFIKASI & SINYAL HP

A. Fasilitas Air Bersih, Elektrifikasi & Sinyal HP

NO	NAMA DESA	Jumlah Rumah	Kondisi Air Bersih		Jumlah Kondisi Listrik				Sinyal HP (Ada/ Tidak)
			Berfungsi*	Tidak Berfungsi	PLN	Genset Pribadi	Genset desa	PLTS	
4.	Ds. Sumber Makmur	354			313				kurang

B. Kebutuhan Fasilitas Air Bersih, Elektrifikasi & Sinyal HP

NO	NAMA DESA	Kebutuhan (Rumah)	
		Air Bersih	LISTRIK
4.	Ds. Sumber Makmur	15 rumah (sumur Bor/SPAM)	60 rumah (PLN/PLTS)

I. Pendidikan

A. Kondisi Sekolah

NO	NAMA DESA	Nama Sekolah	Jumlah Kondisi Ruang Kelas*		Jumlah Kondisi Meubelair**		Jumlah Guru		Jumlah Murid	Kondisi Toilet dan Air Bersih		Jumlah Kondisi Rumah Dinas Guru***	
			Baik	Rusak	Baik	Rusak	PNS	Non PNS		Baik	Rusak	Baik	Rusak
5.	Ds. Mekar Jaya	TK DAHLIA	2			30 Meja, 30 Kursi		5	95		1		
		SDN 1 MEKAR JAYA	10	1	179	60 unit (meja/kursi)	7	5	244	4	2	2	4
		SDN 2 MEKAR JAYA	10	2	172	100 unit (meja/kursi)	7	8	272	8		3	
		SMPN 2 PARENGGEAN		8		100 unit (meja/kursi)	9	6	212		√		√

B. Kebutuhan Sekolah

NO	NAMA DESA	Nama Sekolah	Jumlah Kebutuhan							
			Perbaikan Ruang Kelas*	Tambah Ruang Kelas*	Meubel (Ruang)**	Tambah Guru (orang)	pemb. Toilet dan air bersih***	Perbaikan Toilet dan air bersih	Perbaikan Rumah Dinas Guru	Pemb. Rumah Dinas Guru
5.	Ds. Mekar Jaya	TK DAHLIA		2	30 Meja, 30 Kursi	2	1			
		SDN 1 MEKAR JAYA	2	1 unit Kantor, 1 Perpus	Meja 30, Kursi 60	1 Gr Penjaskes, 1 Gr Agama Kristen		2	4	
		SDN 2 MEKAR JAYA	6		100	8		3	2	
		SMPN 2 PARENGGEAN	6	3	100 Set	4	1 unit sumur	1 unit sumur	2 pintu	4 pintu

II. KESEHATAN

A. Fasilitas Kesehatan

NO	NAMA DESA	Nama Faskes	Ketersediaan Obat		Ketersediaan Alkes*		Jumlah Tenaga Kesehatan			Kondisi Bangunan	
			Lancar	Tidak Lancar	Baik	Rusak	Dokter	Perawat	Bidan	Baik	Rusak
5.	Ds. Mekar Jaya	Pustu	√		√			1 Orang			

B. Kebutuhan Kesehatan

NO	NAMA DESA	Nama Faskes	Kebutuhan			
			Alkes*	Tenaga Kesehatan	Bangunan Baru	Perbaikan Bangunan
5.	Ds. Mekar Jaya	Pustu		1 Oang Bidan		

III. INFRASTRUKTUR

A. Kondisi Jalan dan Jembatan

NO	NAMA DESA	Rincian Ruas/ Nama Jalan	Kondisi Jalan (Meter)		Jenis Permukaan Jalan (Meter)			Panjang Jalan (Meter)	Kondisi Jembatan (Jumlah dan Ukuran)	
			Baik	Rusak	Tanah/ Agregat	Semen	Aspal		Baik	Rusak
5.	Ds. Mekar Jaya	Jalan Desa	-	-	-	-	-	-	-	-
		Jalan Tembus Desa Terdekat	-	-	-	-	-	-	-	-

B. Kebutuhan Infrastruktur Jalan dan Jembatan

NO	NAMA DESA	Ruas/ Nama Jalan	Kebutuhan			
			Peningkatan Jalan (Meter)	Pemb. Jalan Baru (Meter)	Perbaikan Jembatan	Pemb. Jembatan
5.	Ds. Mekar Jaya	Jalan Desa				
		Jalan Tembus Desa Terdekat				

IV. AIR BERSIH, ELEKTRIFIKASI & SINYAL HP

A. Fasilitas Air Bersih, Elektrifikasi & Sinyal HP

NO	NAMA DESA	Jumlah Rumah	Kondisi Air Bersih		Jumlah Kondisi Listrik				Sinyal HP (Ada/ Tidak)
			Berfungsi*	Tidak Berfungsi	PLN	Genset Pribadi	Genset desa	PLTS	
5.	Ds. Mekar Jaya	689 rumah	√		585	21		-	ada

B. Kebutuhan Fasilitas Air Bersih, Elektrifikasi & Sinyal HP

NO	NAMA DESA	Kebutuhan (Rumah)	
		Air Bersih	LISTRIK
5.	Ds. Mekar Jaya	689 rumah (Sumur Bor/SPAM)	35 Rumah (PLN/PLTS)

I. Pendidikan

A. Kondisi Sekolah

NO	NAMA DESA	Nama Sekolah	Jumlah Kondisi Ruang Kelas*		Jumlah Kondisi Meubelair**		Jumlah Guru		Jumlah Murid	Kondisi Toilet dan Air Bersih		Jumlah Kondisi Rumah Dinas Guru***	
			Baik	Rusak	Baik	Rusak	PNS	Non PNS		Baik	Rusak	Baik	Rusak
6.	Ds. Karang Tunggal	SDN I	6	3	153	50	4	5	203		2		1
		SDN II	3	3	23	50	6	2	73		2		1
		TK PETWI I	2	-	10	35	-	3	45				
		TK PERTWI II		2	40			3	33		1		

B. Kebutuhan Sekolah

NO	NAMA DESA	Nama Sekolah	Jumlah Kebutuhan							
			Perbaikan Ruang Kelas*	Tambah Ruang Kelas*	Meubel (Ruang)**	Tambah Guru (orang)	pemb. Toilet dan air bersih***	Perbaikan Toilet dan air bersih	Perbaikan Rumah Dinas Guru	Pemb. Rumah Dinas Guru
6.	Ds. Karang Tunggal	SDN I	3	3	50	5	5			
		SDN II	3	1	50	2	3			
		TK PETWI I	2	2	35	1	2			
		TK PERTWI II	2	1	10	1	2			

II. KESEHATAN

A. Fasilitas Kesehatan

NO	NAMA DESA	Nama Faskes	Ketersediaan Obat		Ketersediaan Alkes*		Jumlah Tenaga Kesehatan			Kondisi Bangunan	
			Lancar	Tidak Lancar	Baik	Rusak	Dokter	Perawat	Bidan	Baik	Rusak
6.	Ds. Karang Tunggal	Puskesmas	√		√				1 Orang	√	

B. Kebutuhan Kesehatan

NO	NAMA DESA	Nama Faskes	Kebutuhan			
			Alkes*	Tenaga Kesehatan	Bangunan Baru	Perbaikan Bangunan
6.	Ds. Karang Tunggal	Puskesmas	Timbangan Bayi, Timbangan Dewasa, Kursi Tunggu			

III. INFRASTRUKTUR

A. Kondisi Jalan dan Jembatan

NO	NAMA DESA	Rincian Ruas/ Nama Jalan	Kondisi Jalan (Meter)		Jenis Permukaan Jalan (Meter)			Panjang Jalan (Meter)	Kondisi Jembatan (Jumlah dan Ukuran)	
			Baik	Rusak	Tanah/ Agregat	Semen	Aspal		Baik	Rusak
6.	Ds. Karang Tunggal	Jalan Desa								
		Jalan Tembus Desa Terdekat	Karang Sari, Bajarau				3.500	3.500		

B. Kebutuhan Infrastruktur Jalan dan Jembatan

NO	NAMA DESA	Ruas/ Nama Jalan	Kebutuhan			
			Peningkatan Jalan (Meter)	Pemb. Jalan Baru (Meter)	Perbaikan Jembatan	Pemb. Jembatan
6.	Ds. Karang Tunggal					

IV. AIR BERSIH, ELEKTRIFIKASI & SINYAL HP

A. Fasilitas Air Bersih, Elektrifikasi & Sinyal HP

NO	NAMA DESA	Jumlah Rumah	Kondisi Air Bersih		Jumlah Kondisi Listrik				Sinyal HP (Ada/ Tidak)
			Berfungsi*	Tidak Berfungsi	PLN	Genset Pribadi	Genset desa	PLTS	
6.	Ds. Karang Tunggal	460			409				ada

B. Kebutuhan Fasilitas Air Bersih, Elektrifikasi & Sinyal HP

NO	NAMA DESA	Kebutuhan (Rumah)	
		Air Bersih	LISTRIK
6.	Ds. Karang Tunggal	453 rumah (Sumur Bor/SPAM)	51 rumah (PLN/PLTS)

I. Pendidikan

A. Kondisi Sekolah

NO	NAMA DESA	Nama Sekolah	Jumlah Kondisi Ruang Kelas*		Jumlah Kondisi Meubelair**		Jumlah Guru		Jumlah Murid	Kondisi Toilet dan Air Bersih		Jumlah Kondisi Rumah Dinas Guru***	
			Baik	Rusak	Baik	Rusak	PNS	Non PNS		Baik	Rusak	Baik	Rusak
7.	Ds. Bandar Agung	TK DARMA PERTIWI	2		26	7		4	42				
		SDN I BANDAR AGUNG	8	5	105	50	4	5	155				
		SMPN 7 PARENGGEAN	3	3	60	100	5	8	160				

B. Kebutuhan Sekolah

NO	NAMA DESA	Nama Sekolah	Jumlah Kebutuhan							
			Perbaikann Ruang Kelas*	Tambah Ruang Kelas*	Meubel (Ruang)**	Tambah Guru (orang)	pemb. Toilet dan air bersih***	Perbaikan Toilet dan air bersih	Perbaikan Rumah Dinas Guru	Pemb. Rumah Dinas Guru
7.	Ds. Bandar Agung	TK DARMA PERTIWI			25 (Meja kursi)		1			
		SDN I BANDAR AGUNG	5		50 (Meja Kursi)		2			
		SMPN 7 PARENGGEAN	3	2	100 (Meja Kursi)	3 Orang	1			

II. KESEHATAN

A. Fasilitas Kesehatan

NO	NAMA DESA	Nama Faskes	Ketersediaan Obat		Ketersediaan Alkes*		Jumlah Tenaga Kesehatan			Kondisi Bangunan	
			Lancar	Tidak Lancar	Baik	Rusak	Dokter	Perawat	Bidan	Baik	Rusak
7.	Ds. Bandar Agung	PUSKESMAS PARENGGEAN II/ PUSTU	√		√			1 Orang	1 Orang	√	

B. Kebutuhan Kesehatan

NO	NAMA DESA	Nama Faskes	Kebutuhan			
			Alkes*	Tenaga Kesehatan	Bangunan Baru	Perbaikan Bangunan
7.	Ds. Bandar Agung	PUSKESMAS PARENGGEAN II/ PUSTU	Tensi, Timbangan	2 Orang	√	√

III. INFRASTRUKTUR

A. Kondisi Jalan dan Jembatan

NO	NAMA DESA	Rincian Ruas/ Nama Jalan	Kondisi Jalan (Meter)		Jenis Permukaan Jalan (Meter)			Panjang Jalan (Meter)	Kondisi Jembatan (Jumlah dan Ukuran)	
			Baik	Rusak	Tanah/ Agregat	Semen	Aspal		Baik	Rusak
7.	Ds. Bandar Agung	Jalan Desa								
		Jalan Tembus Desa Terdekat		Jati Waringin				2.900		

B. Kebutuhan Infrastruktur Jalan dan Jembatan

NO	NAMA DESA	Ruas/ Nama Jalan	Kebutuhan			
			Peningkatan Jalan (Meter)	Pemb. Jalan Baru (Meter)	Perbaikan Jembatan	Pemb. Jembatan
7.	Ds. Bandar Agung	Jalan Desa				
		Jalan Tembus Desa Terdekat	2.900		4 buah Ukuran 6 x 3 m	4 buah Ukuran 6 x 3 m

IV. AIR BERSIH, ELEKTRIFIKASI & SINYAL HP

A. Fasilitas Air Bersih, Elektrifikasi & Sinyal HP

NO	NAMA DESA	Jumlah Rumah	Kondisi Air Bersih		Jumlah Kondisi Listrik				Sinyal HP (Ada/ Tidak)
			Berfungsi*	Tidak Berfungsi	PLN	Genset Pribadi	Genset desa	PLTS	
7.	Ds. Bandar Agung	351			331				ada

B. Kebutuhan Fasilitas Air Bersih, Elektrifikasi & Sinyal HP

NO	NAMA DESA	Kebutuhan (Rumah)	
		Air Bersih	LISTRIK
7.	Ds. Bandar Agung	48 rumah (Sumur Bor/SPAM)	20 rumah (PLN/PLTS)

I. Pendidikan

A. Kondisi Sekolah

NO	NAMA DESA	Nama Sekolah	Jumlah Kondisi Ruang Kelas*		Jumlah Kondisi Meubelair**		Jumlah Guru		Jumlah Murid	Kondisi Toilet dan Air Bersih		Jumlah Kondisi Rumah Dinas Guru***	
			Baik	Rusak	Baik	Rusak	PNS	Non PNS		Baik	Rusak	Baik	Rusak
8.	Ds. Beringin Tunggal Jaya	SDN BERINGIN T. JAYA	3	5	60 Pasang	90 Pasang	3	6	102		1		3

B. Kebutuhan Sekolah

NO	NAMA DESA	Nama Sekolah	Jumlah Kebutuhan							
			Perbaikan Ruang Kelas*	Tambah Ruang Kelas*	Meubel (Ruang)**	Tambah Guru (orang)	pemb. Toilet dan air bersih***	Perbaikan Toilet dan air bersih	Perbaikan Rumah Dinas Guru	Pemb. Rumah Dinas Guru
8.	Ds. Beringin Tunggal Jaya	SDN BERINGIN T. JAYA	5		90 pasang	6		1	2	1

II. KESEHATAN

A. Fasilitas Kesehatan

NO	NAMA DESA	Nama Faskes	Ketersediaan Obat		Ketersediaan Alkes*		Jumlah Tenaga Kesehatan			Kondisi Bangunan	
			Lancar	Tidak Lancar	Baik	Rusak	Dokter	Perawat	Bidan	Baik	Rusak
8.	Ds. Beringin Tunggal Jaya	Pustu	√		√			1 Orang	1 Orang	√	

B. Kebutuhan Kesehatan

NO	NAMA DESA	Nama Faskes	Kebutuhan			
			Alkes*	Tenaga Kesehatan	Bangunan Baru	Perbaikan Bangunan
8.	Ds. Beringin Tunggal Jaya	Pustu				

III. INFRASTRUKTUR

A. Kondisi Jalan dan Jembatan

NO	NAMA DESA	Rincian Ruas/ Nama Jalan	Kondisi Jalan (Meter)		Jenis Permukaan Jalan (Meter)			Panjang Jalan (Meter)	Kondisi Jembatan (Jumlah dan Ukuran)	
			Baik	Rusak	Tanah/ Agregat	Semen	Aspal		Baik	Rusak
8.	Ds. Beringin Tunggal Jaya	Jalan Desa Bajarau	3.500	4.500	8.000			8.000		
		Jalan Tembus Desa Terdekat		1.500	1.500			1.500		2 buah (5x6 M), (5x4 M)

B. Kebutuhan Infrastruktur Jalan dan Jembatan

NO	NAMA DESA	Ruas/ Nama Jalan	Kebutuhan			
			Peningkatan Jalan (Meter)	Pemb. Jalan Baru (Meter)	Perbaikan Jembatan	Pemb. Jembatan
8.	Ds. Beringin Tunggal Jaya	Jalan Desa Bajarau	1500 (Jl. Perkutut, Tiung)			
		Jalan Tembus Desa Terdekat	1500 (Cempaka Putih - Bandar Agung)		2 buah (5x6 M), (5x4 M)	

IV. AIR BERSIH, ELEKTRIFIKASI & SINYAL HP

A. Fasilitas Air Bersih, Elektrifikasi & Sinyal HP

NO	NAMA DESA	Jumlah Rumah	Kondisi Air Bersih		Jumlah Kondisi Listrik				Sinyal HP (Ada/ Tidak)
			Berfungsi*	Tidak Berfungsi	PLN	Genset Pribadi	Genset desa	PLTS	
8.	Ds. Beringin Tunggal Jaya	194		1	182	3			ada

B. Kebutuhan Fasilitas Air Bersih, Elektrifikasi & Sinyal HP

NO	NAMA DESA	Kebutuhan (Rumah)	
		Air Bersih	LISTRIK
8.	Ds. Beringin Tunggal Jaya	194 rumah (Sumur Bor/SPAM)	12 rumah (PLN/PLTS)

I. Pendidikan

A. Kondisi Sekolah

NO	NAMA DESA	Nama Sekolah	Jumlah Kondisi Ruang Kelas*		Jumlah Kondisi Meubelair**		Jumlah Guru		Jumlah Murid	Kondisi Toilet dan Air Bersih		Jumlah Kondisi Rumah Dinas Guru***	
			Baik	Rusak	Baik	Rusak	PNS	Non PNS		Baik	Rusak	Baik	Rusak
9.	Ds. Sari Harapan	SDN BUKIT SARI	3	3	Meja 76, Kursi 121, Papan Tulis 1	Meja 44, Kursi 120, Papan 5, Almari 6	4 Orang	6 Orang	158	2	2		2

B. Kebutuhan Sekolah

NO	NAMA DESA	Nama Sekolah	Jumlah Kebutuhan							
			Perbaikan Ruang Kelas*	Tambah Ruang Kelas*	Meubel (Ruang)**	Tambah Guru (orang)	pemb. Toilet dan air bersih** *	Perbaikan Toilet dan air bersih	Perbaikan Rumah Dinas Guru	Pemb. Rumah Dinas Guru
9.	Ds. Sari Harapan									

II. KESEHATAN

A. Fasilitas Kesehatan

NO	NAMA DESA	Nama Faskes	Ketersediaan Obat		Ketersediaan Alkes*		Jumlah Tenaga Kesehatan			Kondisi Bangunan	
			Lancar	Tidak Lancar	Baik	Rusak	Dokter	Perawat	Bidan	Baik	Rusak
9.	Ds. Sari Harapan	Puskesmas, Pustu	√		√				1 Orang		

B. Kebutuhan Kesehatan

NO	NAMA DESA	Nama Faskes	Kebutuhan			
			Alkes*	Tenaga Kesehatan	Bangunan Baru	Perbaikan Bangunan
9.	Ds. Sari Harapan	Puskesmas, Pustu		1 Orang		√

III. INFRASTRUKTUR

A. Kondisi Jalan dan Jembatan

NO	NAMA DESA	Rincian Ruas/ Nama Jalan	Kondisi Jalan (Meter)		Jenis Permukaan Jalan (Meter)			Panjang Jalan (Meter)	Kondisi Jembatan (Jumlah dan Ukuran)	
			Baik	Rusak	Tanah/ Agregat	Semen	Aspal		Baik	Rusak
9.	Ds. Sari Harapan	Jalan Desa	7.300	3.700	11.000			11.000		4 x 6 M
		Jalan Tembus Desa Terdekat		2.000	2.000			2.000		

B. Kebutuhan Infrastruktur Jalan dan Jembatan

NO	NAMA DESA	Ruas/ Nama Jalan	Kebutuhan			
			Peningkatan Jalan (Meter)	Pemb. Jalan Baru (Meter)	Perbaikan Jembatan	Pemb. Jembatan
9.	Ds. Sari Harapan	Jalan Desa	3.700		Jl. Rajawali 1 Buah (4 x 6 m)	Jl. Rajawali 1 Buah (4 x 6 m)
		Jalan Tembus Desa Terdekat	2.000			

IV. AIR BERSIH, ELEKTRIFIKASI & SINYAL HP

A. Fasilitas Air Bersih, Elektrifikasi & Sinyal HP

NO	NAMA DESA	Jumlah Rumah	Kondisi Air Bersih		Jumlah Kondisi Listrik				Sinyal HP (Ada/ Tidak)
			Berfungsi*	Tidak Berfungsi	PLN	Genset Pribadi	Genset desa	PLTS	
9.	Ds. Sari Harapan	300	√		√				tidak ada

B. Kebutuhan Fasilitas Air Bersih, Elektrifikasi & Sinyal HP

NO	NAMA DESA	Kebutuhan (Rumah)	
		Air Bersih	LISTRIK
9.	Ds. Sari Harapan	2 Unit (Sumur Bor/SPAM)	

I. Pendidikan

A. Kondisi Sekolah

NO	NAMA DESA	Nama Sekolah	Jumlah Kondisi Ruang Kelas*		Jumlah Kondisi Meubelair**		Jumlah Guru		Jumlah Murid	Kondisi Toilet dan Air Bersih		Jumlah Kondisi Rumah Dinas Guru***	
			Baik	Rusak	Baik	Rusak	PNS	Non PNS		Baik	Rusak	Baik	Rusak
10.	Ds. Karang Sari	TK TUNAS HARAPAN	2	1	90	10	-	4	75	Baik	-	-	-
		SDN 1 KARANG SARI	7	4	Meja 70, Kursi 200	Meja 30, Kursi 50	6	8	238	-	2	-	3
		SMPN 3 PARENGGEAN	8	3	100 Pasang meja kursi	90 Pasang Meja Kursi	9	3	178	3	1	-	1 R.KepSek

B. Kebutuhan Sekolah

NO	NAMA DESA	Nama Sekolah	Jumlah Kebutuhan							
			Perbaikan Ruang Kelas*	Tambah Ruang Kelas*	Meubel (Ruang)**	Tambah Guru (orang)	pemb. Toilet dan air bersih**	Perbaikan Toilet dan air bersih	Perbaikan Rumah Dinas Guru	Pemb. Rumah Dinas Guru
10.	Ds. Karang Sari	TK TUNAS HARAPAN	1	-	10 Pasang meja kursi	-	-	-	-	-
		SDN 1 KARANG SARI	4	2	meja 30, kursi 50	2	3	2	3	-
		SMPN 3 PARENGGEAN	3	3	90	1 (mapel Prakarya)	1	1	1	4 Rumah Dinas Guru

II. KESEHATAN

A. Fasilitas Kesehatan

NO	NAMA DESA	Nama Faskes	Ketersediaan Obat		Ketersediaan Alkes*		Jumlah Tenaga Kesehatan			Kondisi Bangunan	
			Lancar	Tidak Lancar	Baik	Rusak	Dokter	Perawat	Bidan	Baik	Rusak
10.	Ds. Karang Sari	PUSKESMAS PARENGGEAN II	√		Minorsset 2, Regulator OKSIGEN 2	Microskop 3, Minorsset 2, Regulator OKSIGEN 3		5 Orang	3	4	

B. Kebutuhan Kesehatan

NO	NAMA DESA	Nama Faskes	Kebutuhan			
			Alkes*	Tenaga Kesehatan	Bangunan Baru	Perbaikan Bangunan
10.	Ds. Karang Sari	PUSKESMAS PARENGGEAN II	Microskop 3, Minorsset 2, Regulator OKSIGEN 3	1 Orang (Apoteker)	1 (Gedung Obat)	

III. INFRASTRUKTUR

A. Kondisi Jalan dan Jembatan

NO	NAMA DESA	Rincian Ruas/ Nama Jalan	Kondisi Jalan (Meter)		Jenis Permukaan Jalan (Meter)			Panjang Jalan (Meter)	Kondisi Jembatan (Jumlah dan Ukuran)	
			Baik	Rusak	Tanah/ Agregat	Semen	Aspal		Baik	Rusak
10.	Ds. Karang Sari	Jalan Desa	6.000	6.000	12.000			12.000	5	2
		Jalan Tembus Desa Terdekat	4.000	2.000			6.000	6.000	2	2

B. Kebutuhan Infrastruktur Jalan dan Jembatan

NO	NAMA DESA	Ruas/ Nama Jalan	Kebutuhan			
			Peningkatan Jalan (Meter)	Pemb. Jalan Baru (Meter)	Perbaikan Jembatan	Pemb. Jembatan
10.	Ds. Karang Sari	Jalan Desa	6.000			
		Jalan Tembus Desa Terdekat	2.000			

IV. AIR BERSIH, ELEKTRIFIKASI & SINYAL HP

A. Fasilitas Air Bersih, Elektrifikasi & Sinyal HP

NO	NAMA DESA	Jumlah Rumah	Kondisi Air Bersih		Jumlah Kondisi Listrik				Sinyal HP (Ada/ Tidak)
			Berfungsi*	Tidak Berfungsi	PLN	Genset Pribadi	Genset desa	PLTS	
10.	Ds. Karang Sari	477	477 (Mesin Pam)		422				ada

B. Kebutuhan Fasilitas Air Bersih, Elektrifikasi & Sinyal HP

NO	NAMA DESA	Kebutuhan (Rumah)	
		Air Bersih	LISTRIK
10.	Ds. Karang Sari		25 rumah (PLN/PLTS)

I. Pendidikan

A. Kondisi Sekolah

NO	NAMA DESA	Nama Sekolah	Jumlah Kondisi Ruang Kelas*		Jumlah Kondisi Meubelair**		Jumlah Guru		Jumlah Murid	Kondisi Toilet dan Air Bersih		Jumlah Kondisi Rumah Dinas Guru***	
			Baik	Rusak	Baik	Rusak	PNS	Non PNS		Baik	Rusak	Baik	Rusak
11.	Ds. Bajarau	PAUD HARAPAN ITAH	1	-	28 Meja / Kursi			6	38	√			
		SDN 3 PARENGGEAN	2	2	Meja 20, Kursi 40, Almari	Meja 60, Kursi 120, Almari 6 buah	4	4	104		2		

B. Kebutuhan Sekolah

NO	NAMA DESA	Nama Sekolah	Jumlah Kebutuhan							
			Perbaikan Ruang Kelas*	Tambah Ruang Kelas*	Meubel (Ruang)**	Tambah Guru (orang)	pemb. Toilet dan air bersih**	Perbaikan Toilet dan air bersih	Perbaikan Rumah Dinas Guru	Pemb. Rumah Dinas Guru
11.	Ds. Bajarau	PAUD HARAPAN ITAH			10 Meja / Kursi					
		SDN 3 PARENGGEAN	3		Meja Siswa 60, Meja Guru 6, Kursi Siswa 30, Kursi Guru 6	2	2	2		2

II. KESEHATAN

A. Fasilitas Kesehatan

NO	NAMA DESA	Nama Faskes	Ketersediaan Obat		Ketersediaan Alkes*		Jumlah Tenaga Kesehatan			Kondisi Bangunan	
			Lancar	Tidak Lancar	Baik	Rusak	Dokter	Perawat	Bidan	Baik	Rusak
11.	Ds. Bajarau	Puskesmas	√		√				1 Orang	√	

B. Kebutuhan Kesehatan

NO	NAMA DESA	Nama Faskes	Kebutuhan			
			Alkes*	Tenaga Kesehatan	Bangunan Baru	Perbaikan Bangunan
11.	Ds. Bajarau	Puskesmas		1 Orang Perawat		

III. INFRASTRUKTUR

A. Kondisi Jalan dan Jembatan

NO	NAMA DESA	Rincian Ruas/ Nama Jalan	Kondisi Jalan (Meter)		Jenis Permukaan Jalan (Meter)			Panjang Jalan (Meter)	Kondisi Jembatan (Jumlah dan Ukuran)	
			Baik	Rusak	Tanah/ Agregat	Semen	Aspal		Baik	Rusak
11.	Ds. Bajarau	Jalan Desa Bajarau						15		
		Jalan Tembus Desa Terdekat						350		

B. Kebutuhan Infrastruktur Jalan dan Jembatan

NO	NAMA DESA	Ruas/ Nama Jalan	Kebutuhan			
			Peningkatan Jalan (Meter)	Pemb. Jalan Baru (Meter)	Perbaikan Jembatan	Pemb. Jembatan
11.	Ds. Bajarau	Jalan Desa Bajarau				
		Jalan Tembus Desa Terdekat	Peningkatan Siring 100 M			1 Unit 6 X 10M Padas Lama

IV. AIR BERSIH, ELEKTRIFIKASI & SINYAL HP

A. Fasilitas Air Bersih, Elektrifikasi & Sinyal HP

NO	NAMA DESA	Jumlah Rumah	Kondisi Air Bersih		Jumlah Kondisi Listrik				Sinyal HP (Ada/ Tidak)
			Berfungsi*	Tidak Berfungsi	PLN	Genset Pribadi	Genset desa	PLTS	
11.	Ds. Bajarau	484	397	78	388	23			Ada

B. Kebutuhan Fasilitas Air Bersih, Elektrifikasi & Sinyal HP

NO	NAMA DESA	Kebutuhan (Rumah)	
		Air Bersih	LISTRIK
11.	Ds. Bajarau	47 Rumah (Sumur Bor/SPAM)	23 Rumah (PLN/PLTS)

I. Pendidikan

A. Kondisi Sekolah

NO	NAMA DESA	Nama Sekolah	Jumlah Kondisi Ruang Kelas*		Jumlah Kondisi Meubelair**		Jumlah Guru		Jumlah Murid	Kondisi Toilet dan Air Bersih		Jumlah Kondisi Rumah Dinas Guru***	
			Baik	Rusak	Baik	Rusak	PNS	Non PNS		Baik	Rusak	Baik	Rusak
12.	Ds. Bukit Harapan	TK. MAWAR	2		24 Meja, 47 Kursi			4	30				
		SDN BUKIT HARAPAN	4	2	3 Lemari	6 Kursi	7	2	86	2			
		SMPN 6 PARENGGEAN	3		79	31	2	5	76	3	4		

B. Kebutuhan Sekolah

NO	NAMA DESA	Nama Sekolah	Jumlah Kebutuhan							
			Perbaikan Ruang Kelas*	Tambah Ruang Kelas*	Meubel (Ruang)**	Tambah Guru (orang)	pemb. Toilet dan air bersih**	Perbaikan Toilet dan air bersih	Perbaikan Rumah Dinas Guru	Pemb. Rumah Dinas Guru
12.	Ds. Bukit Harapan	SDN BUKIT HARAPAN	4	2	3 Almari, 75 Meja, 75 Kursi	1 penjaskes	2			1
		SMPN 6 PARENGGEAN	3 pintu, 18 jendela		26 Meja, 31 Kursi	8		4 Toilet, 1 Air bersih		2

II. KESEHATAN

A. Fasilitas Kesehatan

NO	NAMA DESA	Nama Faskes	Ketersediaan Obat		Ketersediaan Alkes*		Jumlah Tenaga Kesehatan			Kondisi Bangunan	
			Lancar	Tidak Lancar	Baik	Rusak	Dokter	Perawat	Bidan	Baik	Rusak
12.	Ds. Bukit Harapan	Puskesmas	√					1 Orang	1 Orang	√	

B. Kebutuhan Kesehatan

NO	NAMA DESA	Nama Faskes	Kebutuhan			
			Alkes*	Tenaga Kesehatan	Bangunan Baru	Perbaikan Bangunan
12.	Ds. Bukit Harapan	Puskesmas	Meja Alkes Aluminium 1 bh, Oksigen 1 bh, Tensimeter 1 bh, Stetoskop 1 bh		1 Unit dapur + WC & Perum Puskesmas	

III. INFRASTRUKTUR

A. Kondisi Jalan dan Jembatan

NO	NAMA DESA	Rincian Ruas/ Nama Jalan	Kondisi Jalan (Meter)		Jenis Permukaan Jalan (Meter)			Panjang Jalan (Meter)	Kondisi Jembatan (Jumlah dan Ukuran)	
			Baik	Rusak	Tanah/ Agregat	Semen	Aspal		Baik	Rusak
12.	Ds. Bukit Harapan	Jalan Desa	-	-	-	-	-	-	-	-
		Jalan Tembus Desa Terdekat	4.000	-	-	-	-	4 000	1 Unit (Sari Harapan)	4 Unit (4x6M)

B. Kebutuhan Infrastruktur Jalan dan Jembatan

NO	NAMA DESA	Ruas/ Nama Jalan	Kebutuhan			
			Peningkatan Jalan (Meter)	Pemb. Jalan Baru (Meter)	Perbaikan Jembatan	Pemb. Jembatan
12.	Ds. Bukit Harapan	Jalan Desa	-	-	-	-
		Jalan Tembus Desa Terdekat	4.000		4 Buah Ukuran 4 x 6 m	

IV. AIR BERSIH, ELEKTRIFIKASI & SINYAL HP

A. Fasilitas Air Bersih, Elektrifikasi & Sinyal HP

NO	NAMA DESA	Jumlah Rumah	Kondisi Air Bersih		Jumlah Kondisi Listrik				Sinyal HP (Ada/ Tidak)
			Berfungsi*	Tidak Berfungsi	PLN	Genset Pribadi	Genset desa	PLTS	
12.	Ds. Bukit Harapan	276 UNIT			276				ada

B. Kebutuhan Fasilitas Air Bersih, Elektrifikasi & Sinyal HP

NO	NAMA DESA	Kebutuhan (Rumah)	
		Air Bersih	LISTRIK
12.	Ds. Bukit Harapan		

I. Pendidikan

A. Kondisi Sekolah

NO	NAMA DESA	Nama Sekolah	Jumlah Kondisi Ruang Kelas*		Jumlah Kondisi Meubelair**		Jumlah Guru		Jumlah Murid	Kondisi Toilet dan Air Bersih		Jumlah Kondisi Rumah Dinas Guru***	
			Baik	Rusak	Baik	Rusak	PNS	Non PNS		Baik	Rusak	Baik	Rusak
13.	Ds. Manjalin	SDN I MENJALIN					2 Orang	5	35				
		PAUD TAULADAN						4	20				

B. Kebutuhan Sekolah

NO	NAMA DESA	Nama Sekolah	Jumlah Kebutuhan							
			Perbaikan Ruang Kelas*	Tambah Ruang Kelas*	Meubel (Ruang)**	Tambah Guru (orang)	pemb. Toilet dan air bersih**	Perbaikan Toilet dan air bersih	Perbaikan Rumah Dinas Guru	Pemb. Rumah Dinas Guru
13.	Ds. Manjalin	SDN I MENJALIN		2	40 Kursi					

II. KESEHATAN

A. Fasilitas Kesehatan

NO	NAMA DESA	Nama Faskes	Ketersediaan Obat		Ketersediaan Alkes*		Jumlah Tenaga Kesehatan			Kondisi Bangunan	
			Lancar	Tidak Lancar	Baik	Rusak	Dokter	Perawat	Bidan	Baik	Rusak
13.	Ds. Manjalin	Polindes	√							√	

B. Kebutuhan Kesehatan

NO	NAMA DESA	Nama Faskes	Kebutuhan			
			Alkes*	Tenaga Kesehatan	Bangunan Baru	Perbaikan Bangunan
13.	Ds. Manjalin	Pustu/Poskesdes			1 Unit	

III. INFRASTRUKTUR

A. Kondisi Jalan dan Jembatan

NO	NAMA DESA	Rincian Ruas/ Nama Jalan	Kondisi Jalan (Meter)		Jenis Permukaan Jalan (Meter)			Panjang Jalan (Meter)	Kondisi Jembatan (Jumlah dan Ukuran)	
			Baik	Rusak	Tanah/ Agregat	Semen	Aspal		Baik	Rusak
13.	Ds. Manjalin	Jalan Desa	6.300			1.400		6.300	225 m	
		Jalan Tembus Desa Terdekat								

B. Kebutuhan Infrastruktur Jalan dan Jembatan

NO	NAMA DESA	Ruas/ Nama Jalan	Kebutuhan			
			Peningkatan Jalan (Meter)	Pemb. Jalan Baru (Meter)	Perbaikan Jembatan	Pemb. Jembatan
13.	Ds. Manjalin	Jalan Desa				
		Jalan Tembus Desa Terdekat				

IV. AIR BERSIH, ELEKTRIFIKASI & SINYAL HP

A. Fasilitas Air Bersih, Elektrifikasi & Sinyal HP

NO	NAMA DESA	Jumlah Rumah	Kondisi Air Bersih		Jumlah Kondisi Listrik				Sinyal HP (Ada/ Tidak)
			Berfungsi*	Tidak Berfungsi	PLN	Genset Pribadi	Genset desa	PLTS	
13.	Ds. Manjalin	148	9 buah			148		8 bh	ada

B. Kebutuhan Fasilitas Air Bersih, Elektrifikasi & Sinyal HP

NO	NAMA DESA	Kebutuhan (Rumah)	
		Air Bersih	LISTRIK
13.	Ds. Manjalin	148 rumah (sumur Bor/SPAM)	148 rumah (PLN/PLTS)

I. Pendidikan

A. Kondisi Sekolah

NO	NAMA DESA	Nama Sekolah	Jumlah Kondisi Ruang Kelas*		Jumlah Kondisi Meubelair**		Jumlah Guru		Jumlah Murid	Kondisi Toilet dan Air Bersih		Jumlah Kondisi Rumah Dinas Guru***	
			Baik	Rusak	Baik	Rusak	PNS	Non PNS		Baik	Rusak	Baik	Rusak
14.	Ds. Karya Bersama	SDN KARYA BERSAMA	5	2	108	16	2	5	43	2		2	

B. Kebutuhan Sekolah

NO	NAMA DESA	Nama Sekolah	Jumlah Kebutuhan							
			Perbaikan Ruang Kelas*	Tambah Ruang Kelas*	Meubel (Ruang)**	Tambah Guru (orang)	pemb. Toilet dan air bersih** *	Perbaikan Toilet dan air bersih	Perbaikan Rumah Dinas Guru	Pemb. Rumah Dinas Guru
14.	Ds. Karya Bersama	SDN KARYA BERSAMA	2			2 Orang Gr Penjaskes & Gr Agama				

II. KESEHATAN

A. Fasilitas Kesehatan

NO	NAMA DESA	Nama Faskes	Ketersediaan Obat		Ketersediaan Alkes*		Jumlah Tenaga Kesehatan			Kondisi Bangunan	
			Lancar	Tidak Lancar	Baik	Rusak	Dokter	Perawat	Bidan	Baik	Rusak
14.	Ds. Karya Bersama	Polindes	√		√				1 Orang		√

B. Kebutuhan Kesehatan

NO	NAMA DESA	Nama Faskes	Kebutuhan			
			Alkes*	Tenaga Kesehatan	Bangunan Baru	Perbaikan Bangunan
14.	Ds. Karya Bersama	Polindes		1 Orang	1 Unit	1 Unit

III. INFRASTRUKTUR

A. Kondisi Jalan dan Jembatan

NO	NAMA DESA	Rincian Ruas/ Nama Jalan	Kondisi Jalan (Meter)		Jenis Permukaan Jalan (Meter)			Panjang Jalan (Meter)	Kondisi Jembatan (Jumlah dan Ukuran)	
			Baik	Rusak	Tanah/ Agregat	Semen	Aspal		Baik	Rusak
14.	Ds. Karya Bersama	Jalan Desa	3.200	700	3.900			3.200	4 unit	
		Jalan Tembus Desa Terdekat	5 km	8 km	8 km		5 km	13 km		

B. Kebutuhan Infrastruktur Jalan dan Jembatan

NO	NAMA DESA	Ruas/ Nama Jalan	Kebutuhan			
			Peningkatan Jalan (Meter)	Pemb. Jalan Baru (Meter)	Perbaikan Jembatan	Pemb. Jembatan
14.	Ds. Karya Bersama	Jalan Desa	3.900	2.700		
		Jalan Tembus Desa Terdekat	8 km			

IV. AIR BERSIH, ELEKTRIFIKASI & SINYAL HP

A. Fasilitas Air Bersih, Elektrifikasi & Sinyal HP

NO	NAMA DESA	Jumlah Rumah	Kondisi Air Bersih		Jumlah Kondisi Listrik				Sinyal HP (Ada/ Tidak)
			Berfungsi*	Tidak Berfungsi	PLN	Genset Pribadi	Genset desa	PLTS	
14.	Ds. Karya Bersama	133	2 unit						ada

B. Kebutuhan Fasilitas Air Bersih, Elektrifikasi & Sinyal HP

NO	NAMA DESA	Kebutuhan (Rumah)	
		Air Bersih	LISTRIK
14.	Ds. Karya Bersama	1 unit Sumur Bor/SPAM	8 kk (PLN/PLTS)

V. PERUSAHAAN BESAR SWASTA DI SEKITAR DESA

NO	NAMA DESA	NAMA PERUSAHAAN	SEKTOR/JENIS USAHA
1.	Ds. Tehang		
2.	Ds. Kabuau	PT.KIU PT.NSP PT.SSP PT.KTR	PERKEBUNAN KELAPA SAWIT
3.	Ds. Barunang Miri		
4.	Ds. Sumber Makmur		
5.	Ds. Mekar Jaya		
6.	Ds. Karang Tunggal		
7.	Ds. Bandar Agung		
8.	Ds. Beringin Tunggal Jaya		
9.	Ds. Sari Harapan		
10.	Ds. Karang Sari	PT.WMGK	PERKEBUNAN KELAPA SAWIT
11.	Ds. Bajarau	PT.SSP Merbau Group PT.SPMN PT.SISR PT.Billi Indonesia PT.IBB	PERKEBUNAN KELAPA SAWIT
12.	Ds. Bukit Harapan	PT.UNI PRIMEWON WPR (Wilayah Pertambangan Rakyat)	PERKEBUNAN KELAPA SAWIT
13.	Ds. Manjalin		
14.	Ds. Karya Bersama	PT.KIU Kalimau Estate	PERKEBUNAN KELAPA SAWIT



BADAN PERENCANAAN PEMBANGUNAN DAERAH

JL.JEND.SUDIRMAN KM.5.5 TLP.(0531)21254 FAX. 30523,30525 KODE POS 74322

SAMPIT

DATA dan INFORMASI

KEBUTUHAN DASAR DESA

Kec. MENTAYA HULU

- | | |
|-----------------------|---------------------------|
| 1. Ds. Tangar | 9. Ds. Tangkarobah |
| 2. Ds. Baampah | 10. Ds. Pemantang |
| 3. Ds. Kawan Batu | 11. Ds. Tumbang Sapiri |
| 4. Ds. Tanjung Bantur | 12. Ds. Bawan |
| 5. Ds. Penda Durian | 13. Ds. Tanjung Jariangau |
| 6. Ds. Pahirangan | 14. Ds. Kapuk |
| 7. Ds. Satiung | 15. Ds. Pantap |
| 8. Ds. Santilik | |



KABUPATEN KOTAWARINGIN TIMUR
SAMPIT

KEBUTUHAN DASAR DESA

- I. Fasilitas Pendidikan yang tersedia sampai di tingkat desa adalah PAUD dan SD, sedangkan untuk tingkat SLTP ada di 4 desa dan untuk tingkat SLTA berada di ibukota kecamatan. Jumlah tenaga pengajar masih perlu penambahan terutama untuk guru PNS. Disamping itu perlu adanya peningkatan sarana pendukung Proses Belajar Mengajar dan pembangunan rumah dinas guru.
- II. Sarana dan prasarana kesehatan di desa-desa dalam wilayah Kecamatan **MENTAYA HULU** sudah tersedia, yaitu berupa Pustu, Polindes, maupun Poskesdes, akan tetapi kondisinya sebagian ada yang sudah rusak.
- III. Jalan lingkungan desa dan jalan penghubung antar desa dalam wilayah Kecamatan **MENTAYA HULU** sebagian besar masih berupa tanah diperkeras dan dalam kondisi rusak. Demikian pula halnya jalan penghubung antar desa maupun ke ibukota kecamatan juga masih berupa jalan tanah diperkeras, yang pada beberapa titik kondisinya rusak.
- IV. Sebagian besar masyarakat di Kecamatan **MENTAYA HULU** masih menggunakan air sungai untuk memenuhi kebutuhan air bersih, disamping sumur dan air hujan. Jaringan SPAM baru melayani kebutuhan masyarakat di Desa tertentu. Kemudian untuk Listrik masyarakat di wilayah Kecamatan **MENTAYA HULU** sebagian sudah menggunakan listrik PLN, sebagian lagi menggunakan genset (pribadi/desa) dan PLTS, begitu pula dengan sarana telekomunikasi sudah terlayani oleh jaringan telekomunikasi berupa sinyal telepon seluler, tetapi masih ada beberapa desa yang masih belum terjangkau sinyal telekomunikasi (*Blank Sport*).
- V. Perusahaan Besar Swasta (PBS) yang beroperasi di wilayah Kecamatan **MENTAYA HULU** didominasi oleh perusahaan yang bergerak di bidang perkebunan kelapa sawit. Diharapkan kehadiran perusahaan besar di sekitar desa dapat mengangkat perekonomian dan kesejahteraan masyarakat desa.

I. Pendidikan

A. Kondisi Sekolah

NO	NAMA DESA	Nama Sekolah	Jumlah Kondisi Ruang Kelas*		Jumlah Kondisi Meubelair**		Jumlah Guru		Jumlah Murid	Kondisi Toilet dan Air Bersih		Jumlah Kondisi Rumah Dinas Guru***	
			Baik	Rusak	Baik	Rusak	PNS	Non PNS		Baik	Rusak	Baik	Rusak
1.	Ds. Tangar	SDN - 1 Mentaya Hulu	6 Ruang		65 Kursi	40 Kursi	2 Orang	7 org	125 Orang	4	1	1	
		SMPN-1 Mentaya Hulu	6 Ruang		40 Kursi	60 Kursi	3 Orang	4 org	110 org	2		4	
		SMKN-1 Mentaya Hulu	4 Ruang	3 Ruang	35 Kursi	40 Kursi	5 Orang	3 org	80 org	2			
		PAUD TK SEKAR ASIH	2 Ruang		25 Kursi	20 Kursi		2 org	40 org		1		

B. Kebutuhan Sekolah

NO	NAMA DESA	Nama Sekolah	Jumlah Kebutuhan							
			Perbaikan Ruang Kelas*	Tambah Ruang Kelas*	Meubel (Ruang)**	Tambah Guru (orang)	pemb. Toilet dan air bersih** *	Perbaikan Toilet dan air bersih	Perbaikan Rumah Dinas Guru	Pemb. Rumah Dinas Guru
1.	Ds. Tangar	SDN - 1 Mentaya Hulu	2		125	2 org		1 Toilet 1 Air Bersih		1
		SMKN-1 Mentaya Hulu	1	3	80	3 org		1 Toilet 1 Air Bersih		2
		PAUD TK SEKAR ASIH	2		40			1 Toilet 1 Air Bersih		1

II. KESEHATAN

A. Fasilitas Kesehatan

NO	NAMA DESA	Nama Faskes	Ketersediaan Obat		Ketersediaan Alkes*		Jumlah Tenaga Kesehatan			Kondisi Bangunan	
			Lancar	Tidak Lancar	Baik	Rusak	Dokter	Perawat	Bidan	Baik	Rusak
1.	Ds. Tangar	PUSTU Desa Tangar	Lancar		Baik				1 org	1 Unit	

B. Kebutuhan Kesehatan

NO	NAMA DESA	Nama Faskes	Kebutuhan			
			Alkes*	Tenaga Kesehatan	Bangunan Baru	Perbaikan Bangunan
1.	Ds. Tangar	PUSTU Desa Tangar	Tensimeter (5 buah) Alat Bedah (3 Buah) Thermometer (2 Buah) Meubeler (Meja, Kursi, Ranjang, Kursi Roda)	1 org		1 Unit

III. INFRASTRUKTUR

A. Kondisi Jalan dan Jembatan

NO	NAMA DESA	Rincian Ruas/ Nama Jalan	Kondisi Jalan (Meter)		Jenis Permukaan Jalan (Meter)			Panjang Jalan (Meter)	Kondisi Jembatan (Jumlah dan Ukuran)	
			Baik	Rusak	Tanah/ Agregat	Semen	Aspal		Baik	Rusak
1.	Ds. Tangar	Jalan M. Atan Luther		rusak	Tanah			± 800 M	500 M	300 M
		Jalan Induk Desa Tangar		Rusak	Tanah			± 300 M	500 M	2.500 M
		Jembatan Desa Tangar		Rusak				± 500 M	200 M	300 M

B. Kebutuhan Infrastruktur Jalan dan Jembatan

NO	NAMA DESA	Ruas/ Nama Jalan	Kebutuhan			
			Peningkatan Jalan (Meter)	Pemb. Jalan Baru (Meter)	Perbaikan Jembatan	Pemb. Jembatan
1.	Ds. Tangar	Jembatan Desa Tangar			20 Buah Ukuran : 5 Buah 15 x 4 m	

IV. AIR BERSIH, ELEKTRIFIKASI & SINYAL HP

A. Fasilitas Air Bersih, Elektrifikasi & Sinyal HP

NO	NAMA DESA	Jumlah Rumah	Kondisi Air Bersih		Jumlah Kondisi Listrik				Sinyal HP (Ada/ Tidak)
			Berfungsi*	Tidak Berfungsi	PLN	Genset Pribadi	Genset desa	PLTS	
1.	Ds. Tangar	249	sumur gali		Listrik dari Perusahaan	√			ada

B. Kebutuhan Fasilitas Air Bersih, Elektrifikasi & Sinyal HP

NO	NAMA DESA	Kebutuhan (Rumah)	
		Air Bersih	LISTRIK
1.	Ds. Tangar	249 rumah (Sumur Bor/SPAM)	249 rumah (PLN /PLTS)

I. Pendidikan

A. Kondisi Sekolah

NO	NAMA DESA	Nama Sekolah	Jumlah Kondisi Ruang Kelas*		Jumlah Kondisi Meubelair**		Jumlah Guru		Jumlah Murid	Kondisi Toilet dan Air Bersih		Jumlah Kondisi Rumah Dinas Guru***	
			Baik	Rusak	Baik	Rusak	PNS	Non PNS		Baik	Rusak	Baik	Rusak
2.	Ds. Baampah	TK Mandiri	2		Meja 16 Kursi 16			2	14 Siswa		2		
		SDN 1 Baampah	1	2	Meja 15 Kursi 15	Meja 15 Kursi 15	3	2	56 Siswa		1	3	3

B. Kebutuhan Sekolah

NO	NAMA DESA	Nama Sekolah	Jumlah Kebutuhan							
			Perbaikan Ruang Kelas*	Tambah Ruang Kelas*	Meubel (Ruang)**	Tambah Guru (orang)	pemb. Toilet dan air bersih**	Perbaikan Toilet dan air bersih	Perbaikan Rumah Dinas Guru	Pemb. Rumah Dinas Guru
2.	Ds. Baampah	TK Mandiri	1	2	Meja 30 Kursi 30	1 Orang		2		
		SDN 1 Baampah	3	3	Meja 15 Kursi 15	2 Orang		1	3	3

II. KESEHATAN

A. Fasilitas Kesehatan

NO	NAMA DESA	Nama Faskes	Ketersediaan Obat		Ketersediaan Alkes*		Jumlah Tenaga Kesehatan			Kondisi Bangunan	
			Lancar	Tidak Lancar	Baik	Rusak	Dokter	Perawat	Bidan	Baik	Rusak
2.	Ds. Baampah	Pustu	√					1 Orang		1 Unit	
		Timbangan			1 bh	1 bh					
		Alat Pemeriksaan T. Darah			1 bh						

B. Kebutuhan Kesehatan

NO	NAMA DESA	Nama Faskes	Kebutuhan			
			Alkes*	Tenaga Kesehatan	Bangunan Baru	Perbaikan Bangunan
2.	Ds. Baampah	Pustu	<ul style="list-style-type: none"> • Tabung Oksigen • Nebulizer • Timbangan Digital 	1 Org Bidan		

III. INFRASTRUKTUR

A. Kondisi Jalan dan Jembatan

NO	NAMA DESA	Rincian Ruas/ Nama Jalan	Kondisi Jalan (Meter)		Jenis Permukaan Jalan (Meter)			Panjang Jalan (Meter)	Kondisi Jembatan (Jumlah dan Ukuran)	
			Baik	Rusak	Tanah/ Agregat	Semen	Aspal		Baik	Rusak
2.	Ds. Baampah	Jalan Desa Baampah	600 meter			600 meter		600 meter	1 bh	
		Jalan Seberang Desa Tembus	700 meter	1.300 meter	2 km			2 km		2 bh/18 meter
		Ke Desa Lain								

B. Kebutuhan Infrastruktur Jalan dan Jembatan

NO	NAMA DESA	Ruas/ Nama Jalan	Kebutuhan			
			Peningkatan Jalan (Meter)	Pemb. Jalan Baru (Meter)	Perbaikan Jembatan	Pemb. Jembatan
2.	Ds. Baampah	Jalan Desa Baampah	-	-	-	-
		Jalan Seberang Desa Tembus	1.300 meter			2 bh/18 meter Ukuran 9 x 6 m
		Ke Desa Lain				

IV. AIR BERSIH, ELEKTRIFIKASI & SINYAL HP

A. Fasilitas Air Bersih, Elektrifikasi & Sinyal HP

NO	NAMA DESA	Jumlah Rumah	Kondisi Air Bersih		Jumlah Kondisi Listrik				Sinyal HP (Ada/ Tidak)
			Berfungsi*	Tidak Berfungsi	PLN	Genset Pribadi	Genset desa	PLTS	
2.	Ds. Baampah	88 Rumah		√		√			Ada

B. Kebutuhan Fasilitas Air Bersih, Elektrifikasi & Sinyal HP

NO	NAMA DESA	Kebutuhan (Rumah)	
		Air Bersih	LISTRIK
2.	Ds. Baampah	88 Rumah (Sumur Bor/SPAM)	88 Rumah (PLN/PLTS)

I. Pendidikan

A. Kondisi Sekolah

NO	NAMA DESA	Nama Sekolah	Jumlah Kondisi Ruang Kelas*		Jumlah Kondisi Meubelair**		Jumlah Guru		Jumlah Murid	Kondisi Toilet dan Air Bersih		Jumlah Kondisi Rumah Dinas Guru***	
			Baik	Rusak	Baik	Rusak	PNS	Non PNS		Baik	Rusak	Baik	Rusak
3.	Ds. Kawan Batu	SDN - I Kawan Batu	3 Ruang	3 Ruang	Meja 50 buah		2 Orang	5 Orang	73 Siswa	V		3 Unit	

B. Kebutuhan Sekolah

NO	NAMA DESA	Nama Sekolah	Jumlah Kebutuhan							
			Perbaikan Ruang Kelas*	Tambah Ruang Kelas*	Meubel (Ruang)**	Tambah Guru (orang)	pemb. Toilet dan air bersih**	Perbaikan Toilet dan air bersih	Perbaikan Rumah Dinas Guru	Pemb. Rumah Dinas Guru
3.	Ds. Kawan Batu	SDN - I Kawan Batu	3 Ruang			1 Orang				

II. KESEHATAN

A. Fasilitas Kesehatan

NO	NAMA DESA	Nama Faskes	Ketersediaan Obat		Ketersediaan Alkes*		Jumlah Tenaga Kesehatan			Kondisi Bangunan	
			Lancar	Tidak Lancar	Baik	Rusak	Dokter	Perawat	Bidan	Baik	Rusak
3.	Ds. Kawan Batu	PUSTU Kawan Batu	Lancar		Baik			1 Orang	1 Orang	V	
		POSYANDU									

B. Kebutuhan Kesehatan

NO	NAMA DESA	Nama Faskes	Kebutuhan			
			Alkes*	Tenaga Kesehatan	Bangunan Baru	Perbaikan Bangunan
3.	Ds. Kawan Batu					

III. INFRASTRUKTUR

A. Kondisi Jalan dan Jembatan

NO	NAMA DESA	Rincian Ruas/ Nama Jalan	Kondisi Jalan (Meter)		Jenis Permukaan Jalan (Meter)			Panjang Jalan (Meter)	Kondisi Jembatan (Jumlah dan Ukuran)	
			Baik	Rusak	Tanah/ Agregat	Semen	Aspal		Baik	Rusak
3.	Ds. Kawan Batu	Jalan Desa Kawan Batu	1150 meter					1150 meter	5 Unit	
		Jalan Tembus Kedesa Tangar dan Desa Kapuk			12.000 Meter			12.000 Meter		

B. Kebutuhan Infrastruktur Jalan dan Jembatan

NO	NAMA DESA	Ruas/ Nama Jalan	Kebutuhan			
			Peningkatan Jalan (Meter)	Pemb. Jalan Baru (Meter)	Perbaikan Jembatan	Pemb. Jembatan
3.	Ds. Kawan Batu	Jalan Desa Kawan Batu				
		Jalan Tembus Kedesa Tanjung Bantur		6.000 Meter		
		Jalan tembus Kedesa Baampah		7.000 meter		

IV. AIR BERSIH, ELEKTRIFIKASI & SINYAL HP

A. Fasilitas Air Bersih, Elektrifikasi & Sinyal HP

NO	NAMA DESA	Jumlah Rumah	Kondisi Air Bersih		Jumlah Kondisi Listrik				Sinyal HP (Ada/ Tidak)
			Berfungsi*	Tidak Berfungsi	PLN	Genset Pribadi	Genset desa	PLTS	
3.	Ds. Kawan Batu	162 Unit	Sumur Bor			158 rumah		4 rumah	

B. Kebutuhan Fasilitas Air Bersih, Elektrifikasi & Sinyal HP

NO	NAMA DESA	Kebutuhan (Rumah)	
		Air Bersih	LISTRIK
3.	Ds. Kawan Batu	162 Rumah (Sumur Bor/SPAM)	162 Rumah (PLN/PLTS)

I. Pendidikan

A. Kondisi Sekolah

NO	NAMA DESA	Nama Sekolah	Jumlah Kondisi Ruang Kelas*		Jumlah Kondisi Meubelair**		Jumlah Guru		Jumlah Murid	Kondisi Toilet dan Air Bersih		Jumlah Kondisi Rumah Dinas Guru***	
			Baik	Rusak	Baik	Rusak	PNS	Non PNS		Baik	Rusak	Baik	Rusak
4.	Ds. Tanjung Bantur	SDN - I Tanjung Bantur	5 Ruang	2 Ruang	Meja Murid 50 Bh Kursi Murid 70 buah Meja Guru 3 Bh Kursi Guru 3 buah Lemari 2 bh	Meja Murid 50 Bh Kursi Murid 40 bh Meja Guru 3 Bh Kursi Guru 3 bh Lemari 4 bh	2 Orang	5 Orang	117 Siswa	2	1	1 Unit	
		SMP SATAP 2 MENTAYA HULU	3 Ruang		Meja Murid 28 Bh Kursi Murid 28 bh Meja Guru 13 Bh Kursi Guru 13 bh Lemari 2 bh	Meja Murid 50 Bh Kursi Murid 50 bh	2 Orang	8 Orang	78 Siswa	1	1	0	0

B. Kebutuhan Sekolah

NO	NAMA DESA	Nama Sekolah	Jumlah Kebutuhan							
			Perbaikan Ruang Kelas*	Tambah Ruang Kelas*	Meubel (Ruang)**	Tambah Guru (orang)	pemb. Toilet dan air bersih** *	Perbaikan Toilet dan air bersih	Perbaikan Rumah Dinas Guru	Pemb. Rumah Dinas Guru
4.	Ds. Tanjung Bantur	SDN - I Tanjung Bantur Ruang	1 Ruang	Meja Murid 50 bh Kursi Murid 50 bh Lemari 4 bh	2 Orang	1 Unit			3 Unit
		SMP SATAP 2 MENTAYA HULU			Meja Murid 50 Bh Kursi Murid 50 bh Lemari 2 bh	3 Orang				4 Unit

II. KESEHATAN

A. Fasilitas Kesehatan

NO	NAMA DESA	Nama Faskes	Ketersediaan Obat		Ketersediaan Alkes*		Jumlah Tenaga Kesehatan			Kondisi Bangunan	
			Lancar	Tidak Lancar	Baik	Rusak	Dokter	Perawat	Bidan	Baik	Rusak
4.	Ds. Tanjung Bantur	PUSTU 'SUGIH WARAS '	Lancar		<ul style="list-style-type: none"> • Timbangan 1 Bh • Tensi Meter 1 Bh • Ranjang Pasien 1 Bh 	<ul style="list-style-type: none"> • Ranjang Pasien 1 Bh 		1 Orang			1 Unit
		POLINDES ' SETIA KAWAN '	Lancar		<ul style="list-style-type: none"> • Timbangan 1 bh • Tensi Meter 1 Bh • Pengukur Tinggi Badan 1 Bh • Ranjang Pasien 1 Bh 	<ul style="list-style-type: none"> • Ranjang Pasien 1 Bh 			1 orang	1 Unit	

B. Kebutuhan Kesehatan

NO	NAMA DESA	Nama Faskes	Kebutuhan			
			Alkes*	Tenaga Kesehatan	Bangunan Baru	Perbaikan Bangunan
4.	Ds. Tanjung Bantur	PUSTU 'SUGIH WARAS '	<ul style="list-style-type: none"> • Pengukur Tinggi Badan 1 Bh • Kursi Roda 2 Bh • Ranjang Pasien 1 Bh • Tabung Oksigen 			1 Unit
		POLINDES ' SETIA KAWAN '	<ul style="list-style-type: none"> • Ranjang Pasien 1 Bh • Kursi Roda 2 Bh • Tabung Oksigen 			

III. INFRASTRUKTUR

A. Kondisi Jalan dan Jembatan

NO	NAMA DESA	Rincian Ruas/ Nama Jalan	Kondisi Jalan (Meter)		Jenis Permukaan Jalan (Meter)			Panjang Jalan (Meter)	Kondisi Jembatan (Jumlah dan Ukuran)	
			Baik	Rusak	Tanah/ Agregat	Semen	Aspal		Baik	Rusak
4.	Ds. Tanjung Bantur	Jalan Desa Tanjung Bantur (Jembatan)	880 Meter					880 Meter	1 (2x880 Meter)	
		Jalan Tembus KeDesa Tanjung Bantur 2 (Jembatan)	746 Meter	100 Meter				846 meter	1 (2x746 Meter)	1 (2x100 Meter)
		Jalan Mentaya Raya Desa Tanjung Bantur		800 Meter	Tanah / Agregat			800 meter	1 (8x800 Meter)	
		Jalan Plasma Sawit Desa Tanjung Bantur	3000 Meter		Tanah / Agregat			3000 Meter	1 (6x3000 Meter)	
		Jembatan Mentaya Raya	16 Meter						1 (4x16 Meter)	

B. Kebutuhan Infrastruktur Jalan dan Jembatan

NO	NAMA DESA	Ruas/ Nama Jalan	Kebutuhan			
			Peningkatan Jalan (Meter)	Pemb. Jalan Baru (Meter)	Perbaikan Jembatan	Pemb. Jembatan
4.	Ds. Tanjung Bantur	Jalan Tembus Ke Desa Penda Durian		3800 meter		
		Jalan Tembus KeDesa Tanjung Bantur 2 (Jembatan)			Jembatan Titian 100 x 2 Meter	
		Jalan Mentaya Raya Desa Tanjung Bantur	800 Meter			

IV. AIR BERSIH, ELEKTRIFIKASI & SINYAL HP

A. Fasilitas Air Bersih, Elektrifikasi & Sinyal HP

NO	NAMA DESA	Jumlah Rumah	Kondisi Air Bersih		Jumlah Kondisi Listrik				Sinyal HP (Ada/ Tidak)
			Berfungsi*	Tidak Berfungsi	PLN	Genset Pribadi	Genset desa	PLTS	
4.	Ds. Tanjung Bantur	171 Unit	1. Sumur Bor 10 Buah	Sumur Bor 3 Buah	-	2 Bh		-	ada
			2. Sumur gali 14 Buah						
			3. Mesin PAM 1 Bh	Mesin PAM 1 Bh					

B. Kebutuhan Fasilitas Air Bersih, Elektrifikasi & Sinyal HP

NO	NAMA DESA	Kebutuhan (Rumah)	
		Air Bersih	LISTRIK
4.	Ds. Tanjung Bantur	147 Rumah (SPAM)	171 Rumah (PLN/PLTS)

I. Pendidikan

A. Kondisi Sekolah

NO	NAMA DESA	Nama Sekolah	Jumlah Kondisi Ruang Kelas*		Jumlah Kondisi Meubelair**		Jumlah Guru		Jumlah Murid	Kondisi Toilet dan Air Bersih		Jumlah Kondisi Rumah Dinas Guru***	
			Baik	Rusak	Baik	Rusak	PNS	Non PNS		Baik	Rusak	Baik	Rusak
5.	Ds. Penda Durian	SDN-1 Penda Durian		5 Unit	10 Meja dan 20 Kursi	40	2 org	5 org	53		2	5	

B. Kebutuhan Sekolah

NO	NAMA DESA	Nama Sekolah	Jumlah Kebutuhan							
			Perbaikan Ruang Kelas*	Tambah Ruang Kelas*	Meubel (Ruang)**	Tambah Guru (orang)	pemb. Toilet dan air bersih* **	Perbaikan Toilet dan air bersih	Perbaikan Rumah Dinas Guru	Pemb. Rumah Dinas Guru
5.	Ds. Penda Durian	SDN-1 Penda Durian	5	1	50 Meja 100 Kursi		1	2 Unit Toilet		

II. KESEHATAN

A. Fasilitas Kesehatan

NO	NAMA DESA	Nama Faskes	Ketersediaan Obat		Ketersediaan Alkes*		Jumlah Tenaga Kesehatan			Kondisi Bangunan	
			Lancar	Tidak Lancar	Baik	Rusak	Dokter	Perawat	Bidan	Baik	Rusak
5.	Ds. Penda Durian	POLINDES PENDA DURIAN	lancar					1 ORANG	1 ORANG		1

B. Kebutuhan Kesehatan

NO	NAMA DESA	Nama Faskes	Kebutuhan			
			Alkes*	Tenaga Kesehatan	Bangunan Baru	Perbaikan Bangunan
5.	Ds. Penda Durian	POLINDES PENDA DURIAN	<ul style="list-style-type: none"> • Parfus Ser • Minorset • Stetosup • Tensimetry • Sphynometer 		<ul style="list-style-type: none"> • Pustu • Rumah Dinas • Toilet 	Perbaikan Polindes

III. INFRASTRUKTUR

A. Kondisi Jalan dan Jembatan

NO	NAMA DESA	Rincian Ruas/ Nama Jalan	Kondisi Jalan (Meter)		Jenis Permukaan Jalan (Meter)			Panjang Jalan (Meter)	Kondisi Jembatan (Jumlah dan Ukuran)	
			Baik	Rusak	Tanah/ Agregat	Semen	Aspal		Baik	Rusak
5.	Ds. Penda Durian	Jalan Poros Desa Penda Durian (Jalan Bukit Bakung)	√			√		584 M		
		Jalan Tembus Desa Pahirangan		√	√			2.500 M		5 M
		Jalan Tembus Desa Tanjung Bantur		√	√			3.430 M		5 M

B. Kebutuhan Infrastruktur Jalan dan Jembatan

NO	NAMA DESA	Ruas/ Nama Jalan	Kebutuhan			
			Peningkatan Jalan (Meter)	Pemb. Jalan Baru (Meter)	Perbaikan Jembatan	Pemb. Jembatan
5.	Ds. Penda Durian	Jalan Poros Desa Penda Durian (Jalan Bukit Bakung)	2.130 M	750 M		
		Jalan Tembus Desa Pahirangan		2.500 M		4 Unit Ukuran 4 x 6 m
		Jalan Tembus Desa Tanjung Bantur		3.430 M		3 Unit Ukuran 3 x 6 m

IV. AIR BERSIH, ELEKTRIFIKASI & SINYAL HP

A. Fasilitas Air Bersih, Elektrifikasi & Sinyal HP

NO	NAMA DESA	Jumlah Rumah	Kondisi Air Bersih		Jumlah Kondisi Listrik				Sinyal HP (Ada/ Tidak)
			Berfungsi*	Tidak Berfungsi	PLN	Genset Pribadi	Genset desa	PLTS	
5.	Ds. Penda Durian	96 unit			-	2 unit		-	

B. Kebutuhan Fasilitas Air Bersih, Elektrifikasi & Sinyal HP

NO	NAMA DESA	Kebutuhan (Rumah)	
		Air Bersih	LISTRIK
5.	Ds. Penda Durian	86 Rumah (Sumur Bor/SPAM)	86 Rumah (PLN/PLTS)

I. Pendidikan

A. Kondisi Sekolah

NO	NAMA DESA	Nama Sekolah	Jumlah Kondisi Ruang Kelas*		Jumlah Kondisi Meubelair**		Jumlah Guru		Jumlah Murid	Kondisi Toilet dan Air Bersih		Jumlah Kondisi Rumah Dinas Guru***	
			Baik	Rusak	Baik	Rusak	PNS	Non PNS		Baik	Rusak	Baik	Rusak
6.	Ds. Pahirangan	SDN - 1 Pahirangan	6 Ruang		40 Meja 35 Kursi	Meja 10 Kursi 20	2 Org	2 Org	25	1		2 unit	

B. Kebutuhan Sekolah

NO	NAMA DESA	Nama Sekolah	Jumlah Kebutuhan							
			Perbaikan Ruang Kelas*	Tambah Ruang Kelas*	Meubel (Ruang)**	Tambah Guru (orang)	pemb. Toilet dan air bersih**	Perbaikan Toilet dan air bersih	Perbaikan Rumah Dinas Guru	Pemb. Rumah Dinas Guru
6.	Ds. Pahirangan	SDN - 1 Pahirangan			Meja 10 Kursi 20	1 Orang	1 Unit			

II. KESEHATAN

A. Fasilitas Kesehatan

NO	NAMA DESA	Nama Faskes	Ketersediaan Obat		Ketersediaan Alkes*		Jumlah Tenaga Kesehatan			Kondisi Bangunan	
			Lancar	Tidak Lancar	Baik	Rusak	Dokter	Perawat	Bidan	Baik	Rusak
6.	Ds. Pahirangan	Pustu Pahirangan		Tdk Lancar	Baik			1 Orang		Baik	

B. Kebutuhan Kesehatan

NO	NAMA DESA	Nama Faskes	Kebutuhan			
			Alkes*	Tenaga Kesehatan	Bangunan Baru	Perbaikan Bangunan
6.	Ds. Pahirangan	PUSTU Pahirangan	<ul style="list-style-type: none"> • Timbangan 1Buh • Ranjang Pasien 1 Buah • Kursi • Meja 			1 unit Rumdin.

III. INFRASTRUKTUR

A. Kondisi Jalan dan Jembatan

NO	NAMA DESA	Rincian Ruas/ Nama Jalan	Kondisi Jalan (Meter)		Jenis Permukaan Jalan (Meter)			Panjang Jalan (Meter)	Kondisi Jembatan (Jumlah dan Ukuran)	
			Baik	Rusak	Tanah/ Agregat	Semen	Aspal		Baik	Rusak
6.	Ds. Pahirangan	Jalan Desa Pahirangan	2.600 Meter	4.000 Metr	2,600 Mtr (Laterit)			7.600 M		1 (8 Meter)
		Jalan Menuju Desa Penda Durian	1,300 Meter	1,300 Meter						

B. Kebutuhan Infrastruktur Jalan dan Jembatan

NO	NAMA DESA	Ruas/ Nama Jalan	Kebutuhan			
			Peningkatan Jalan (Meter)	Pemb. Jalan Baru (Meter)	Perbaikan Jembatan	Pemb. Jembatan
6.	Ds. Pahirangan	Jalan Desa Pahirangan	4.000 Metr		1 Unit Ukuran 8 x 4 m	
		Jalan Menuju Desa Penda Durian	1,300 Meter			

IV. AIR BERSIH, ELEKTRIFIKASI & SINYAL HP

A. Fasilitas Air Bersih, Elektrifikasi & Sinyal HP

NO	NAMA DESA	Jumlah Rumah	Kondisi Air Bersih		Jumlah Kondisi Listrik				Sinyal HP (Ada/ Tidak)
			Berfungsi*	Tidak Berfungsi	PLN	Genset Pribadi	Genset desa	PLTS	
6.	Ds. Pahirangan	57				8		30	Tidak Ada

B. Kebutuhan Fasilitas Air Bersih, Elektrifikasi & Sinyal HP

NO	NAMA DESA	Kebutuhan (Rumah)	
		Air Bersih	LISTRIK
6.	Ds. Pahirangan	57 Rumah (Sumur Bor/SPAM)	57 Rumah (PLN/PLTS)

I. Pendidikan

A. Kondisi Sekolah

NO	NAMA DESA	Nama Sekolah	Jumlah Kondisi Ruang Kelas*		Jumlah Kondisi Meubelair**		Jumlah Guru		Jumlah Murid	Kondisi Toilet dan Air Bersih		Jumlah Kondisi Rumah Dinas Guru***	
			Baik	Rusak	Baik	Rusak	PNS	Non PNS		Baik	Rusak	Baik	Rusak
7.	Ds. Satiung	SDN - I Satiung	3 Ruangan	1 Ruangan	25 Meja 22 Kursi	Meja 5 Kursi 8	1 Org	5 Org	38 Siswa		2		

B. Kebutuhan Sekolah

NO	NAMA DESA	Nama Sekolah	Jumlah Kebutuhan							
			Perbaikan Ruang Kelas*	Tambah Ruang Kelas*	Meubel (Ruang)**	Tambah Guru (orang)	pemb. Toilet dan air bersih* **	Perbaikan Toilet dan air bersih	Perbaikan Rumah Dinas Guru	Pemb. Rumah Dinas Guru
7.	Ds. Satiung	SDN - I Satiung	1 Ruangan	2 Ruangan	Meja 10 Kursi 10	Cukup		2 Unit		3 Unit

II. KESEHATAN

A. Fasilitas Kesehatan

NO	NAMA DESA	Nama Faskes	Ketersediaan Obat		Ketersediaan Alkes*		Jumlah Tenaga Kesehatan			Kondisi Bangunan	
			Lancar	Tidak Lancar	Baik	Rusak	Dokter	Perawat	Bidan	Baik	Rusak
7.	Ds. Satiung	Polindes		Tdk Lancar						Baik	
		Posyandu									1 Unit

B. Kebutuhan Kesehatan

NO	NAMA DESA	Nama Faskes	Kebutuhan			
			Alkes*	Tenaga Kesehatan	Bangunan Baru	Perbaikan Bangunan
7.	Ds. Satiung	Posyandu	<ul style="list-style-type: none"> • Timbangan • Ayunan • Kursi • Meja 	1 Bidan		

III. INFRASTRUKTUR

A. Kondisi Jalan dan Jembatan

NO	NAMA DESA	Rincian Ruas/ Nama Jalan	Kondisi Jalan (Meter)		Jenis Permukaan Jalan (Meter)			Panjang Jalan (Meter)	Kondisi Jembatan (Jumlah dan Ukuran)	
			Baik	Rusak	Tanah/ Agregat	Semen	Aspal		Baik	Rusak
7.	Ds. Satiung	Jalan Desa Satiung	1.600 Mtr		800 Mtr (Laterit)			1.600 mtr		
		Jalan Menuju Kecamatan	10.000 Mtr	13.000 Mtr	23.000 Mtr			23.000 mtr		

B. Kebutuhan Infrastruktur Jalan dan Jembatan

NO	NAMA DESA	Ruas/ Nama Jalan	Kebutuhan			
			Peningkatan Jalan (Meter)	Pemb. Jalan Baru (Meter)	Perbaikan Jembatan	Pemb. Jembatan
7.	Ds. Satiung	Jalan Desa Satiung	1.600 mtr	4.000 mtr		1 Buah Ukuran 10 x 6 m
		Jalan Menuju Kecamatan	23.000 mtr			

IV. AIR BERSIH, ELEKTRIFIKASI & SINYAL HP

A. Fasilitas Air Bersih, Elektrifikasi & Sinyal HP

NO	NAMA DESA	Jumlah Rumah	Kondisi Air Bersih		Jumlah Kondisi Listrik				Sinyal HP (Ada/ Tidak)
			Berfungsi*	Tidak Berfungsi	PLN	Genset Pribadi	Genset desa	PLTS	
7.	Ds. Satiung	70	2 Unit			40		30	ada

B. Kebutuhan Fasilitas Air Bersih, Elektrifikasi & Sinyal HP

NO	NAMA DESA	Kebutuhan (Rumah)	
		Air Bersih	LISTRIK
7.	Ds. Satiung	70 Rumah (Sumur Bor/SPAM)	70 Rumah (PLN/PLTS)

I. Pendidikan

A. Kondisi Sekolah

NO	NAMA DESA	Nama Sekolah	Jumlah Kondisi Ruang Kelas*		Jumlah Kondisi Meubelair**		Jumlah Guru		Jumlah Murid	Kondisi Toilet dan Air Bersih		Jumlah Kondisi Rumah Dinas Guru***	
			Baik	Rusak	Baik	Rusak	PNS	Non PNS		Baik	Rusak	Baik	Rusak
8.	Ds. Santilik	SDN - I Santilik	5 Ruangan		30 Meja 40 Kursi	Meja 15 Kursi 20	3 Org	3 Org	55 Siswa		1	1 unit	2 unit

B. Kebutuhan Sekolah

NO	NAMA DESA	Nama Sekolah	Jumlah Kebutuhan							
			Perbaikan Ruang Kelas*	Tambah Ruang Kelas*	Meubel (Ruang)**	Tambah Guru (orang)	pemb. Toilet dan air bersih* **	Perbaikan Toilet dan air bersih	Perbaikan Rumah Dinas Guru	Pemb. Rumah Dinas Guru
8.	Ds. Santilik	SDN - I Santilik		3 Ruangan	Meja 15 Kursi 20	1 Orang	2 Unit	1 Unit		4

II. KESEHATAN

A. Fasilitas Kesehatan

NO	NAMA DESA	Nama Faskes	Ketersediaan Obat		Ketersediaan Alkes*		Jumlah Tenaga Kesehatan			Kondisi Bangunan	
			Lancar	Tidak Lancar	Baik	Rusak	Dokter	Perawat	Bidan	Baik	Rusak
8.	Ds. Santilik	Polindes		Tdk Lancar	Baik			1 Orang		Baik	
		Posyandu									1 Unit

B. Kebutuhan Kesehatan

NO	NAMA DESA	Nama Faskes	Kebutuhan			
			Alkes*	Tenaga Kesehatan	Bangunan Baru	Perbaikan Bangunan
8.	Ds. Santilik	Posyandu	<ul style="list-style-type: none"> • Timbangan • Ayunan • Kursi • Meja 			

III. INFRASTRUKTUR

A. Kondisi Jalan dan Jembatan

NO	NAMA DESA	Rincian Ruas/ Nama Jalan	Kondisi Jalan (Meter)		Jenis Permukaan Jalan (Meter)			Panjang Jalan (Meter)	Kondisi Jembatan (Jumlah dan Ukuran)	
			Baik	Rusak	Tanah/ Agregat	Semen	Aspal		Baik	Rusak
8.	Ds. Santilik	Jala Desa Santilik	800 Mtr		800 Mtr (Laterit)			800 mtr		
		Jalan Menuju Kecamatan	4.500 Mtr	10.500 Mtr	15.000 Mtr			15.000 mtr		

B. Kebutuhan Infrastruktur Jalan dan Jembatan

NO	NAMA DESA	Ruas/ Nama Jalan	Kebutuhan			
			Peningkatan Jalan (Meter)	Pemb. Jalan Baru (Meter)	Perbaikan Jembatan	Pemb. Jembatan
8.	Ds. Santilik	Jala Desa Santilik	800 mtr	4.000 mtr		3 Unit Ukuran 4 x 6 m
		Jalan Menuju Kecamatan	15.000 mtr			

IV. AIR BERSIH, ELEKTRIFIKASI & SINYAL HP

A. Fasilitas Air Bersih, Elektrifikasi & Sinyal HP

NO	NAMA DESA	Jumlah Rumah	Kondisi Air Bersih		Jumlah Kondisi Listrik				Sinyal HP (Ada/ Tidak)
			Berfungsi*	Tidak Berfungsi	PLN	Genset Pribadi	Genset desa	PLTS	
8.	Ds. Santilik	70				40		60	ada

B. Kebutuhan Fasilitas Air Bersih, Elektrifikasi & Sinyal HP

NO	NAMA DESA	Kebutuhan (Rumah)	
		Air Bersih	LISTRIK
8.	Ds. Santilik	70 Rumah (Sumur Bor/SPAM)	70 Rumah (PLN/PLTS)

I. Pendidikan

A. Kondisi Sekolah

NO	NAMA DESA	Nama Sekolah	Jumlah Kondisi Ruang Kelas*		Jumlah Kondisi Meubelair**		Jumlah Guru		Jumlah Murid	Kondisi Toilet dan Air Bersih		Jumlah Kondisi Rumah Dinas Guru***	
			Baik	Rusak	Baik	Rusak	PNS	Non PNS		Baik	Rusak	Baik	Rusak
9.	Ds. Tangkarobah	SDN 1 TANGKAROBAH	2 RUANG	4 RUANG	60 MEJA 100 KURSI	15 MEJA 50 KURSI	4 ORANG	3 ORANG	150 ORANG	2 BUAH	-	2 BUAH	1 RUSAK BERAT

B. Kebutuhan Sekolah

NO	NAMA DESA	Nama Sekolah	Jumlah Kebutuhan							
			Perbaikan Ruang Kelas*	Tambah Ruang Kelas*	Meubel (Ruang)**	Tambah Guru (orang)	pemb. Toilet dan air bersih**	Perbaikan Toilet dan air bersih	Perbaikan Rumah Dinas Guru	Pemb. Rumah Dinas Guru
9.	Ds. Tangkarobah	SDN 1 TANGKAROBABAH	4 RUANG (PLAFON)	-	15 MEJA 50 KURSI	2 ORANG PNS 1 ORANG PENJAGA SEKOLAH	-		-	4 UNIT

II. KESEHATAN

A. Fasilitas Kesehatan

NO	NAMA DESA	Nama Faskes	Ketersediaan Obat		Ketersediaan Alkes*		Jumlah Tenaga Kesehatan			Kondisi Bangunan	
			Lancar	Tidak Lancar	Baik	Rusak	Dokter	Perawat	Bidan	Baik	Rusak
9.	Ds. Tangkarobah	PUSTU DESA TANGKAROBABAH	LANCAR	-	BAIK	-		1 ORANG	1 ORANG	BAIK	-
		POSYANDU HARAPAN IBU	LANCAR	-	BAIK	-		-	-	-	RUSAK

B. Kebutuhan Kesehatan

NO	NAMA DESA	Nama Faskes	Kebutuhan			
			Alkes*	Tenaga Kesehatan	Bangunan Baru	Perbaikan Bangunan
9.	Ds. Tangkarobah	PUSTU DESA TANGKAROBABAH	<ul style="list-style-type: none"> • TABUNG OKSIGEN LENGKAP • RANJANG BEDAH • LEMARI OBAT 	1 ORANG (TU)	PUSKESDES 1 UNIT	PROFIL AIR BERSIH KURSI LIPAT

III. INFRASTRUKTUR

A. Kondisi Jalan dan Jembatan

NO	NAMA DESA	Rincian Ruas/ Nama Jalan	Kondisi Jalan (Meter)		Jenis Permukaan Jalan (Meter)			Panjang Jalan (Meter)	Kondisi Jembatan (Jumlah dan Ukuran)	
			Baik	Rusak	Tanah/ Agregat	Semen	Aspal		Baik	Rusak
9.	Ds. Tangkarobah	JALAN DESA TANGKAROBAB		2000 M LEBAR 6 M		SEMEN		2500 M LEBAR 6 M	2	1
		JALAN USAHA TANI		1800 M LEBAR 4 M	TANAH			2000 M LEBAR 4 M		
		JALAN WISATA		900 M LEBAR 4 M	TANAH			900 M LEBAR 4 M		

B. Kebutuhan Infrastruktur Jalan dan Jembatan

NO	NAMA DESA	Ruas/ Nama Jalan	Kebutuhan			
			Peningkatan Jalan (Meter)	Pemb. Jalan Baru (Meter)	Perbaikan Jembatan	Pemb. Jembatan
9.	Ds. Tangkarobah	JALAN DESA TANGKAROBAB	P= 2500 M x L= 6 M			
		JALAN USAHA TANI	P= 2000 M x L= 4 M			<ul style="list-style-type: none"> • SEI BAKUNG P 10 M X L 6 M • PARIT IRIGASI P 5 M X L 6 M • PARIT IRIGASI P 5 M X L 6 M • PARIT IRIGASI P 5 M X L 6 M
		JALAN WISATA	P 900 M x L= 4 M			<ul style="list-style-type: none"> • SEI BAKUNG P 10 M X L 6 M • PARIT KEROKAN P 6 M X L 6 M • PARIT KEROKAN P 6 M X L 6 M
		JALAN KEDUA TANGKAROBAB		P 2000 M x L= 6 M		
		JALAN TEMBUS PT KMA		P 5000 M x L= 8 M		

IV. AIR BERSIH, ELEKTRIFIKASI & SINYAL HP

A. Fasilitas Air Bersih, Elektrifikasi & Sinyal HP

NO	NAMA DESA	Jumlah Rumah	Kondisi Air Bersih		Jumlah Kondisi Listrik				Sinyal HP (Ada/ Tidak)
			Berfungsi*	Tidak Berfungsi	PLN	Genset Pribadi	Genset desa	PLTS	
9.	Ds. Tangkarobah	292 RUMAH		4 BUAH	260 RUMAH				ADA

B. Kebutuhan Fasilitas Air Bersih, Elektrifikasi & Sinyal HP

NO	NAMA DESA	Kebutuhan (Rumah)	
		Air Bersih	LISTRIK
9.	Ds. Tangkarobah	TIDAK ADA	32 RUMAH (PLN/PLTS)

I. Pendidikan

A. Kondisi Sekolah

NO	NAMA DESA	Nama Sekolah	Jumlah Kondisi Ruang Kelas*		Jumlah Kondisi Meubelair**		Jumlah Guru		Jumlah Murid	Kondisi Toilet dan Air Bersih		Jumlah Kondisi Rumah Dinas Guru***	
			Baik	Rusak	Baik	Rusak	PNS	Non PNS		Baik	Rusak	Baik	Rusak
10.	Ds. Pemantang	TK SWASTA		2		Meja 30 + Guru Kursi 30 + Guru		2 Org	30 Org		1 Ruang		
		SDN 1 PEMANTANG	3 RUANG	7 RUANG		Meja 275 Kursi 275	3 Org	8 ORG	275 Org		2 Ruang		
		SMPN 6 MENTAYA HULU	1 RUANG	3 RUANG KELAS					155 Org		2 Ruang	Rusak	
		SMK PARENTAS PEMANTANG		6 RUANG		Meja 10 Kursi 10	1 Org	8 ORG	98 Org				

B. Kebutuhan Sekolah

NO	NAMA DESA	Nama Sekolah	Jumlah Kebutuhan							
			Perbaikan Ruang Kelas*	Tambah Ruang Kelas*	Meubel (Ruang)**	Tambah Guru (orang)	pemb. Toilet dan air bersih** *	Perbaikan Toilet dan air bersih	Perbaikan Rumah Dinas Guru	Pemb. Rumah Dinas Guru
10.	Ds. Pemantang	TK SWASTA	3 Org					1		
		SDN 1 PEMANTANG	7 RUANG					2	2 UNIT	
		SMPN 6 MENTAYA HULU	3 RUANG	4 RAUNG			1	1	2 UNIT	
		SMK PARENTAS PEMANTANG	6 RUANG			4 Org	2	2		

II. KESEHATAN

A. Fasilitas Kesehatan

NO	NAMA DESA	Nama Faskes	Ketersediaan Obat		Ketersediaan Alkes*		Jumlah Tenaga Kesehatan			Kondisi Bangunan	
			Lancar	Tidak Lancar	Baik	Rusak	Dokter	Perawat	Bidan	Baik	Rusak
10.	Ds. Pematang	PUSTU	Lancar		Baik			1 Perawat	1 Bidan	Baik	1 Set Jendela
		POLINDES	Lancar		Baik						1 Unit Bangunan

B. Kebutuhan Kesehatan

NO	NAMA DESA	Nama Faskes	Kebutuhan			
			Alkes*	Tenaga Kesehatan	Bangunan Baru	Perbaikan Bangunan
10.	Ds. Pematang	PUSTU	Timbangan			
		POLINDES	Ayunan Kursi Meja	1 Perawat 1 Bidan		

III. INFRASTRUKTUR

A. Kondisi Jalan dan Jembatan

NO	NAMA DESA	Rincian Ruas/ Nama Jalan	Kondisi Jalan (Meter)		Jenis Permukaan Jalan (Meter)			Panjang Jalan (Meter)	Kondisi Jembatan (Jumlah dan Ukuran)	
			Baik	Rusak	Tanah/ Agregat	Semen	Aspal		Baik	Rusak
10.	Ds. Pematang	CPO ke Ds. Tbg Sapiri jl.M. Sapri MM		Baik	Tanah Latrit			± 3 Km	jembatan SEI Durian P= 6 M L= 4 M	
		Jalan Sei Sori	Rusak Ringan		Tanah Latrit			± 2 Km	jembatan SEI sori P= 6 M L= 4 M	
		JL. Singa Pantuh		Baik	Tanah Latrit			± 1 Km		
		jJl Antang		Baik	Tanah Latrit			± 2 Km		
		Jl. Iyun Sojang		Baik	Tanah Latrit			± 1,5 Km		
		Jalan Macan Pambur		Baik	Tanah Latrit	120 M Permukaan Jalan Aspal		± 3 Km		
		JL. H. Ali		Baik	Tanah Latrit			± 2 Km		
		Jl. Beneng Rampay		Baik	Tanah Latrit			± 2 Km		
		Jl. Srminto GR		Baik	Tanah Latrit			± 2 Km		
		JL. Patih Nayan Kaut		Baik	Tanah Latrit			± 2 Km		
		Jl. Nadie Enggon		Baik	Tanah Latrit			± 1 Km		
		Ds. Pematang Ke Ds. Tbg Sapiri		Baik	Tanah Latrit			± 4 Km		

B. Kebutuhan Infrastruktur Jalan dan Jembatan

NO	NAMA DESA	Ruas/ Nama Jalan	Kebutuhan			
			Peningkatan Jalan (Meter)	Pemb. Jalan Baru (Meter)	Perbaikan Jembatan	Pemb. Jembatan
10.	Ds. Pematang			Tidak Ada	Tidak ada	Tidak Ada

IV. AIR BERSIH, ELEKTRIFIKASI & SINYAL HP

A. Fasilitas Air Bersih, Elektrifikasi & Sinyal HP

NO	NAMA DESA	Jumlah Rumah	Kondisi Air Bersih		Jumlah Kondisi Listrik				Sinyal HP (Ada/ Tidak)
			Berfungsi*	Tidak Berfungsi	PLN	Genset Pribadi	Genset desa	PLTS	
10.	Ds. Pematang	175 Unit	Sumur Galian		164 KK				Ada

B. Kebutuhan Fasilitas Air Bersih, Elektrifikasi & Sinyal HP

NO	NAMA DESA	Kebutuhan (Rumah)	
		Air Bersih	LISTRIK
10.	Ds. Pematang	Sumur Galian/Sumur Bor/SPAM	11 KK (PLN/PLTS)

I. Pendidikan

A. Kondisi Sekolah

NO	NAMA DESA	Nama Sekolah	Jumlah Kondisi Ruang Kelas*		Jumlah Kondisi Meubelair**		Jumlah Guru		Jumlah Murid	Kondisi Toilet dan Air Bersih		Jumlah Kondisi Rumah Dinas Guru***	
			Baik	Rusak	Baik	Rusak	PNS	Non PNS		Baik	Rusak	Baik	Rusak
11.	Ds. Tumbang Sapiri	SDN1 Tumbang Sapiri	3 UNIT	3 UNIT	Baik		2 ORANG	6 ORANG	80 ORANG		1 UNIT	2 UNIT	1 UNIT

B. Kebutuhan Sekolah

NO	NAMA DESA	Nama Sekolah	Jumlah Kebutuhan							
			Perbaikan Ruang Kelas*	Tambah Ruang Kelas*	Meubel (Ruang)**	Tambah Guru (orang)	pemb. Toilet dan air bersih***	Perbaikan Toilet dan air bersih	Perbaikan Rumah Dinas Guru	Pemb. Rumah Dinas Guru
11.	Ds. Tumbang Sapiri	SDN-1 Tumbang Sapiri	3 Ruang	1 Ruang	5 UNIT Meja/kursi			2 UNIT	1 UNIT	1 UNIT

II. KESEHATAN

A. Fasilitas Kesehatan

NO	NAMA DESA	Nama Faskes	Ketersediaan Obat		Ketersediaan Alkes*		Jumlah Tenaga Kesehatan			Kondisi Bangunan	
			Lancar	Tidak Lancar	Baik	Rusak	Dokter	Perawat	Bidan	Baik	Rusak
11.	Ds. Tumbang Sapiri	Pustu Sapiri	LANCAR		Baik			1 ORANG		BAIK	

B. Kebutuhan Kesehatan

NO	NAMA DESA	Nama Faskes	Kebutuhan			
			Alkes*	Tenaga Kesehatan	Bangunan Baru	Perbaikan Bangunan
11.	Ds. Tumbang Sapiri	Puskesdes		1 Orang	1 unit	

III. INFRASTRUKTUR

A. Kondisi Jalan dan Jembatan

NO	NAMA DESA	Rincian Ruas/ Nama Jalan	Kondisi Jalan (Meter)		Jenis Permukaan Jalan (Meter)			Panjang Jalan (Meter)	Kondisi Jembatan (Jumlah dan Ukuran)	
			Baik	Rusak	Tanah/ Agregat	Semen	Aspal		Baik	Rusak
11.	Ds. Tumbang Sapiri	Jalan lintas Desa	1500	1500	√	√		3000		√

B. Kebutuhan Infrastruktur Jalan dan Jembatan

NO	NAMA DESA	Ruas/ Nama Jalan	Kebutuhan			
			Peningkatan Jalan (Meter)	Pemb. Jalan Baru (Meter)	Perbaikan Jembatan	Pemb. Jembatan
11.	Ds. Tumbang Sapiri	jalan lintas desa	1.500			4 Buah Ukuran 10 x 6 m

IV. AIR BERSIH, ELEKTRIFIKASI & SINYAL HP

A. Fasilitas Air Bersih, Elektrifikasi & Sinyal HP

NO	NAMA DESA	Jumlah Rumah	Kondisi Air Bersih		Jumlah Kondisi Listrik				Sinyal HP (Ada/ Tidak)
			Berfungsi*	Tidak Berfungsi	PLN	Genset Pribadi	Genset desa	PLTS	
11.	Ds. Tumbang Sapiri	50	sumur Bor 4 Unit	1 unit	-	1 unit		-	ada
			Mesin PAM 3 Unit						

B. Kebutuhan Fasilitas Air Bersih, Elektrifikasi & Sinyal HP

NO	NAMA DESA	Kebutuhan (Rumah)	
		Air Bersih	LISTRIK
11.	Ds. Tumbang Sapiri	2 unit (sumur bor)	50 rumah (PLN/PLTS)

I. Pendidikan

A. Kondisi Sekolah

NO	NAMA DESA	Nama Sekolah	Jumlah Kondisi Ruang Kelas*		Jumlah Kondisi Meubelair**		Jumlah Guru		Jumlah Murid	Kondisi Toilet dan Air Bersih		Jumlah Kondisi Rumah Dinas Guru***	
			Baik	Rusak	Baik	Rusak	PNS	Non PNS		Baik	Rusak	Baik	Rusak
12.	Ds. Bawan	SDN 1 BAWAN	3 Ruang	-	45 Kursi 40 Meja	25 Kursi 15 Meja	3 Org.	2 Org.	26 Org.	2 Buah	1	2	2

B. Kebutuhan Sekolah

NO	NAMA DESA	Nama Sekolah	Jumlah Kebutuhan							
			Perbaikan Ruang Kelas*	Tambah Ruang Kelas*	Meubel (Ruang)**	Tambah Guru (orang)	pemb. Toilet dan air bersih***	Perbaikan Toilet dan air bersih	Perbaikan Rumah Dinas Guru	Pemb. Rumah Dinas Guru
12.	Ds. Bawan	SDN 1 BAWAN	-	-	125 Buah Meja + Kursi	-	-	1 Unit	2 Unit	-

II. KESEHATAN

A. Fasilitas Kesehatan

NO	NAMA DESA	Nama Faskes	Ketersediaan Obat		Ketersediaan Alkes*		Jumlah Tenaga Kesehatan			Kondisi Bangunan	
			Lancar	Tidak Lancar	Baik	Rusak	Dokter	Perawat	Bidan	Baik	Rusak
12.	Ds. Bawan	PUSTU DESA BAWAN	Lancar	-	-	Rusak		1 Org.	-	1 Unit	-

B. Kebutuhan Kesehatan

NO	NAMA DESA	Nama Faskes	Kebutuhan			
			Alkes*	Tenaga Kesehatan	Bangunan Baru	Perbaikan Bangunan
12.	Ds. Bawan	PUSKESDES	<ul style="list-style-type: none"> • Tensimeter • Stethoscope • Thermometer • Timbangan • Alat Bedah 			

III. INFRASTRUKTUR

A. Kondisi Jalan dan Jembatan

NO	NAMA DESA	Rincian Ruas/ Nama Jalan	Kondisi Jalan (Meter)		Jenis Permukaan Jalan (Meter)			Panjang Jalan (Meter)	Kondisi Jembatan (Jumlah dan Ukuran)	
			Baik	Rusak	Tanah/ Agregat	Semen	Aspal		Baik	Rusak
12.	Ds. Bawan	JALAN PANGI JAYA	P. 4000 M L. 8 M	-	P. 4000 M L. 8 M	-	-	P. 4000 M L. 8 M		
		JALAN DESA BAWAN MENUJU KECAMATAN	P. 3000 M L. 8 M		P. 2500 M L. 8 M	-	P. 500 M L. 8 M	P. 3000 M L. 8 M		2 Unit (P. 15 M L. 6 M) (P. 8M L.6 M)

B. Kebutuhan Infrastruktur Jalan dan Jembatan

NO	NAMA DESA	Ruas/ Nama Jalan	Kebutuhan			
			Peningkatan Jalan (Meter)	Pemb. Jalan Baru (Meter)	Perbaikan Jembatan	Pemb. Jembatan
12.	Ds. Bawan	JALAN PANGI JAYA				
		JALAN DESA BAWAN MENUJU KECAMATAN	P. 2000 M L. 8 M		2 Unit (P. 15 M L. 6 M) (P. 8 M L.6 M)	

IV. AIR BERSIH, ELEKTRIFIKASI & SINYAL HP

A. Fasilitas Air Bersih, Elektrifikasi & Sinyal HP

NO	NAMA DESA	Jumlah Rumah	Kondisi Air Bersih		Jumlah Kondisi Listrik				Sinyal HP (Ada/ Tidak)
			Berfungsi*	Tidak Berfungsi	PLN	Genset Pribadi	Genset desa	PLTS	
12.	Ds. Bawan	36 Buah	12 Buah Sumur Bor	-	26 Rumah	-		-	Ada

B. Kebutuhan Fasilitas Air Bersih, Elektrifikasi & Sinyal HP

NO	NAMA DESA	Kebutuhan (Rumah)	
		Air Bersih	LISTRIK
12.	Ds. Bawan	24 Rumah (Sumur Bor/SPAM)	10 Rumah (PLN/PLTS)

I. Pendidikan

A. Kondisi Sekolah

NO	NAMA DESA	Nama Sekolah	Jumlah Kondisi Ruang Kelas*		Jumlah Kondisi Meubelair**		Jumlah Guru		Jumlah Murid	Kondisi Toilet dan Air Bersih		Jumlah Kondisi Rumah Dinas Guru***	
			Baik	Rusak	Baik	Rusak	PNS	Non PNS		Baik	Rusak	Baik	Rusak
13.	Ds. Tanjung Jariangau	TK.Kartini Tj. Jariangau	3 Ruang		68 meja / kursi dan 4 lemari	7 meja dan 5 kursi		2 org	31 Siswa				
		SDN 1 Tj. Jariangau	6 Ruang		20 meja dan 40 kursi	40 meja dan 80 kursi	3 org	5 org	125 Siswa	1 Unit	1 Unit		
		SDN 2 Tj. Jariangau	6 Ruang		40 unit Meja/ kursi	30 unit	4 org	5 org	106 Siswa	1 Unit	1 Unit	1 Unit	2 Unit
		SDN 3 Tj. Jariangau	4 Ruang	2 Ruang	50 unit Meja/ kursi	30 unit	3 org	4 org	70 Siswa	2 Unit	2 Unit	2 Unit	2 Unit
		SMPN 4 Mentaya Hulu	3 Ruang	3 Ruang	100 Meja/Kursi	80 Meja/85 kursi	5 org	5 org	162 Siswa	1 Unit	5 Unit		
		SMPN 2 Mentaya Hulu		6 Ruang	47 Meja/Kursi	124 Meja/85 kursi	4 org	8 org	158 Siswa	2 Unit	3 Unit		2 Unit

B. Kebutuhan Sekolah

NO	NAMA DESA	Nama Sekolah	Jumlah Kebutuhan							
			Perbaikan Ruang Kelas*	Tambah Ruang Kelas*	Meubel (Ruang)**	Tambah Guru (orang)	pemb. Toilet dan air bersih***	Perbaikan Toilet dan air bersih	Perbaikan Rumah Dinas Guru	Pemb. Rumah Dinas Guru
13.	Ds. Tanjung Jariangau	TK.Kartini Tj. Jariangau		1 ruang bermain	5 UNIT	1 org				
		SDN 2 Tj. Jariangau			3 meja dan kursi guru	1 org	1 Unit Sumur Bor	2 Unit Toilet		2 Unit
		SDN 2 Tj. Jariangau	6 Unit Perbaikan Plafon	1 unit ruang perpustakaan	30 meja dan 30 kursi	2 org		1 Unit Toilet	2 Unit	2 Unit
		SDN 3 Tj. Jariangau	2 Ruang		30 Unit Meja/ kursi			2 Unit Toilet	1 Unit	
		SMPN 4 Mentaya Hulu	3 Ruang	1 Ruang Kelas	100 Meja/Kursi	4 org	1 Unit Toilet dan 1 Unit Air Bersih	6 Unit	3 Unit	2 Unit
		SMPN 2 Mentaya Hulu			11 Unit Meja/Kursi dan 3 Lemari					

II. KESEHATAN

A. Fasilitas Kesehatan

NO	NAMA DESA	Nama Faskes	Ketersediaan Obat		Ketersediaan Alkes*		Jumlah Tenaga Kesehatan			Kondisi Bangunan	
			Lancar	Tidak Lancar	Baik	Rusak	Dokter	Perawat	Bidan	Baik	Rusak
13.	Ds. Tanjung Jariangau	PUSTU	Lancar		2 Unit Meja	1 Unit Pustu Kit dan 2 Unit Lemari		1 org	1 org	1 Unit	
		POSYANDU				Timbangan Bayi, Meteran dan 1 Unit Lemari					1 Unit
		POSBINDU				Timbangan Dewasa, Meteran dan 1 Unit Lemari					1 Unit

B. Kebutuhan Kesehatan

NO	NAMA DESA	Nama Faskes	Kebutuhan			
			Alkes*		Tenaga Kesehatan	Perbaikan Bangunan
13.	Ds. Tanjung Jariangau	PUSTU	1 Unit Pustu Kit, 2 Unit Meja 2 Unit Lemari 1 Unit Timbangan		2 Orang	
		POSYANDU	1 Unit Timbangan Bayi Meteran 1 Unit Timbangan Balita 1 Unit Lemari			1 Unit
		POSBINDU	1 Timbangan Dewasa Meteran 1 Unit Lemari			1 Unit

III. INFRASTRUKTUR

A. Kondisi Jalan dan Jembatan

NO	NAMA DESA	Rincian Ruas/ Nama Jalan	Kondisi Jalan (Meter)		Jenis Permukaan Jalan (Meter)			Panjang Jalan (Meter)	Kondisi Jembatan (Jumlah dan Ukuran)	
			Baik	Rusak	Tanah/ Agregat	Semen	Aspal		Baik	Rusak
13.	Ds. Tanjung Jariangau	Jalan Desa Tj. Jariangau	3.680 M	640 M	2. 800 M	860 M	200 M	4.500 M		3 Unit Ukuran 6 x 4 m
		Jalan menuju Bawan	1.500 M	3.500 M	1.500 M			5.00 M		2 Unit Ukuran 6 x 6 m

B. Kebutuhan Infrastruktur Jalan dan Jembatan

NO	NAMA DESA	Ruas/ Nama Jalan	Kebutuhan			
			Peningkatan Jalan (Meter)	Pemb. Jalan Baru (Meter)	Perbaikan Jembatan	Pemb. Jembatan
13.	Ds. Tanjung Jariangau	Jalan Desa Tj. Jariangau	640 M		3 Unit Ukuran 6 x 4 m	
		Jalan menuju Bawan	3.500 M		2 Unit Ukuran 6 x 6 m	

IV. AIR BERSIH, ELEKTRIFIKASI & SINYAL HP

A. Fasilitas Air Bersih, Elektrifikasi & Sinyal HP

NO	NAMA DESA	Jumlah Rumah	Kondisi Air Bersih		Jumlah Kondisi Listrik				Sinyal HP (Ada/ Tidak)
			Berfungsi*	Tidak Berfungsi	PLN	Genset Pribadi	Genset desa	PLTS	
13.	Ds. Tanjung Jariangau	610 Unit		1 unit Sumur Bor	610 Unit				
				Mesin PAM 1 Unit					

B. Kebutuhan Fasilitas Air Bersih, Elektrifikasi & Sinyal HP

NO	NAMA DESA	Kebutuhan (Rumah)	
		Air Bersih	LISTRIK
13.	Ds. Tanjung Jariangau	610 Unit Rumah (Sumur Bor/SPAM)	

I. Pendidikan

A. Kondisi Sekolah

NO	NAMA DESA	Nama Sekolah	Jumlah Kondisi Ruang Kelas*		Jumlah Kondisi Meubelair**		Jumlah Guru		Jumlah Murid	Kondisi Toilet dan Air Bersih		Jumlah Kondisi Rumah Dinas Guru***	
			Baik	Rusak	Baik	Rusak	PNS	Non PNS		Baik	Rusak	Baik	Rusak
14.	Ds. Kapuk	SDN - I Kapuk	5 Ruang		Meja 100 buah Kursi 200 buah		1 Orang	5 Orang	50 Orang				

B. Kebutuhan Sekolah

NO	NAMA DESA	Nama Sekolah	Jumlah Kebutuhan							
			Perbaikan Ruang Kelas*	Tambah Ruang Kelas*	Meubel (Ruang)**	Tambah Guru (orang)	pemb. Toilet dan air bersih**	Perbaikan Toilet dan air bersih	Perbaikan Rumah Dinas Guru	Pemb. Rumah Dinas Guru
14.	Ds. Kapuk	SDN - I Kapuk				2 Orang				

II. KESEHATAN

A. Fasilitas Kesehatan

NO	NAMA DESA	Nama Faskes	Ketersediaan Obat		Ketersediaan Alkes*		Jumlah Tenaga Kesehatan			Kondisi Bangunan	
			Lancar	Tidak Lancar	Baik	Rusak	Dokter	Perawat	Bidan	Baik	Rusak
14.	Ds. Kapuk	PUSTU Desa Kapuk	Lancar		Baik			1 Orang		V	
		POSYANDU									

B. Kebutuhan Kesehatan

NO	NAMA DESA	Nama Faskes	Kebutuhan			
			Alkes*	Tenaga Kesehatan	Bangunan Baru	Perbaikan Bangunan
14.	Ds. Kapuk					

III. INFRASTRUKTUR

A. Kondisi Jalan dan Jembatan

NO	NAMA DESA	Rincian Ruas/ Nama Jalan	Kondisi Jalan (Meter)		Jenis Permukaan Jalan (Meter)			Panjang Jalan (Meter)	Kondisi Jembatan (Jumlah dan Ukuran)	
			Baik	Rusak	Tanah/ Agregat	Semen	Aspal		Baik	Rusak
14.	Ds. Kapuk	Jalan Desa Kapuk	5.000 meter	7.500 meter				12.500 meter	1 Unit	2 unit
		Jalan Tembus Kedesa Pantap, Desa Kawan Batu, Desa Pemantang Dan Desa Suka Mandang								

B. Kebutuhan Infrastruktur Jalan dan Jembatan

NO	NAMA DESA	Ruas/ Nama Jalan	Kebutuhan			
			Peningkatan Jalan (Meter)	Pemb. Jalan Baru (Meter)	Perbaikan Jembatan	Pemb. Jembatan
14.	Ds. Kapuk	Jalan Desa Kapuk				
		Jalan Tembus Kedesa Pantap		3.000 Meter - PT		
		Jalan tembus Kedesa Kawan Batu		5.000 meter - PT		
		Jalan tembus Kedesa Pemantang		3.500 Meter - PT		
		Jalan tembus Kedesa Suka Mandang		10.500 Meter - PT		

IV. AIR BERSIH, ELEKTRIFIKASI & SINYAL HP

A. Fasilitas Air Bersih, Elektrifikasi & Sinyal HP

NO	NAMA DESA	Jumlah Rumah	Kondisi Air Bersih		Jumlah Kondisi Listrik				Sinyal HP (Ada/ Tidak)
			Berfungsi*	Tidak Berfungsi	PLN	Genset Pribadi	Genset desa	PLTS	
14.	Ds. Kapuk	185 Unit		Sumur Bor				185 rumah	Tidak

B. Kebutuhan Fasilitas Air Bersih, Elektrifikasi & Sinyal HP

NO	NAMA DESA	Kebutuhan (Rumah)	
		Air Bersih	LISTRIK
14.	Ds. Kapuk		

I. Pendidikan

A. Kondisi Sekolah

NO	NAMA DESA	Nama Sekolah	Jumlah Kondisi Ruang Kelas*		Jumlah Kondisi Meubelair**		Jumlah Guru		Jumlah Murid	Kondisi Toilet dan Air Bersih		Jumlah Kondisi Rumah Dinas Guru***	
			Baik	Rusak	Baik	Rusak	PNS	Non PNS		Baik	Rusak	Baik	Rusak
15.	Ds. Pantap	SDS PANTAP	3 Ruang		60 Meja 60 Kursi		1 Org	4 Org	21 Siswa	2		1 unit	

B. Kebutuhan Sekolah

NO	NAMA DESA	Nama Sekolah	Jumlah Kebutuhan							
			Perbaikan Ruang Kelas*	Tambah Ruang Kelas*	Meubel (Ruang)*	Tambah Guru (orang)	pemb. Toilet dan air bersih***	Perbaikan Toilet dan air bersih	Perbaikan Rumah Dinas Guru	Pemb. Rumah Dinas Guru
15.	Ds. Pantap	SDS PANTAP		3 Ruangan			1 unit sumur Bor			4 Buah

II. KESEHATAN

A. Fasilitas Kesehatan

NO	NAMA DESA	Nama Faskes	Ketersediaan Obat		Ketersediaan Alkes*		Jumlah Tenaga Kesehatan			Kondisi Bangunan	
			Lancar	Tidak Lancar	Baik	Rusak	Dokter	Perawat	Bidan	Baik	Rusak
15.	Ds. Pantap	PUSTU		Tdk Lancar	Baik		1 Bidan		Baik		

B. Kebutuhan Kesehatan

NO	NAMA DESA	Nama Faskes	Kebutuhan			
			Alkes*	Tenaga Kesehatan	Bangunan Baru	Perbaikan Bangunan
15.	Ds. Pantap	PUSTU	Timbangan	1 PERAWAT	1	
		POLINDES	Ayunan Kursi Meja			

III. INFRASTRUKTUR

A. Kondisi Jalan dan Jembatan

NO	NAMA DESA	Rincian Ruas/ Nama Jalan	Kondisi Jalan (Meter)		Jenis Permukaan Jalan (Meter)			Panjang Jalan (Meter)	Kondisi Jembatan (Jumlah dan Ukuran)	
			Baik	Rusak	Tanah/ Agregat	Semen	Aspal		Baik	Rusak
15.	Ds. Pantap	Jalan Desa Pantap kapuk		5000 Mtr	5000 Mtr (Laterit)			5000 Mtr		

B. Kebutuhan Infrastruktur Jalan dan Jembatan

NO	NAMA DESA	Ruas/ Nama Jalan	Kebutuhan			
			Peningkatan Jalan (Meter)	Pemb. Jalan Baru (Meter)	Perbaikan Jembatan	Pemb. Jembatan
15.	Ds. Pantap	Jalan Desa Pantap kapuk	5000 Mtr			3 Unit Ukuran 4 x 6 m

IV. AIR BERSIH, ELEKTRIFIKASI & SINYAL HP

A. Fasilitas Air Bersih, Elektrifikasi & Sinyal HP

NO	NAMA DESA	Jumlah Rumah	Kondisi Air Bersih		Jumlah Kondisi Listrik				Sinyal HP (Ada/ Tidak)
			Berfungsi*	Tidak Berfungsi	PLN	Genset Pribadi	Genset desa	PLTS	
15.	Ds. Pantap	3	1	2		2		3	tdk ada

B. Kebutuhan Fasilitas Air Bersih, Elektrifikasi & Sinyal HP

NO	NAMA DESA	Kebutuhan (Rumah)	
		Air Bersih	LISTRIK
15.	Ds. Pantap	12 Rumah (Sumur Bor/SPAM)	84 KK (PLN/PLTS)

V. PERUSAHAAN BESAR SWASTA DI SEKITAR DESA

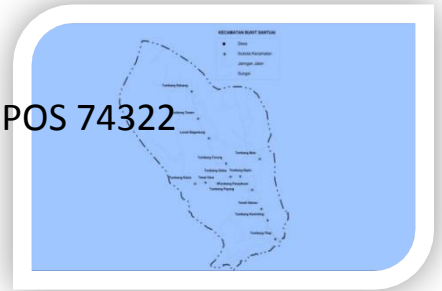
NO	NAMA DESA	NAMA PERUSAHAAN	SEKTOR/JENIS USAHA
1.	Ds. Tangar		
2.	Ds. Baampah		
3.	Ds. Kawan Batu		
4.	Ds. Tanjung Bantur		
5.	Ds. Penda Durian	PT.Makin Group	Perkebunan Kelapa Sawit
6.	Ds. Pahirangan	PT.Makin Group PT.MSM PT.KMA	Perkebunan Kelapa Sawit
7.	Ds. Satiung		
8.	Ds. Santilik	PT.KIU	Perkebunan Kelapa Sawit
9.	Ds. Tangkarobah	PT.Makin Group	Perkebunan Kelapa Sawit
10.	Ds. Pemantang	PT.KMA PT.Sinar Mas	Perkebunan Kelapa Sawit
11.	Ds. Tumbang Sapiri	PT.KMA PT.Sinar Mas PT.BM	Perkebunan Kelapa Sawit
12.	Ds. Bawan		
13.	Ds. Tanjung Jariangau		
14.	Ds. Kapuk	PT.KMA PT.Sinar Mas PT.MSM PT.BDE PT.KBE	Perkebunan Kelapa Sawit
15.	Ds. Pantap		



BADAN PERENCANAAN PEMBANGUNAN DAERAH

JL.JEND.SUDIRMAN KM.5.5 TLP.(0531)21254 FAX. 30523,30525 KODE POS 74322

SAMPIT



DATA dan INFORMASI

KEBUTUHAN DASAR DESA

Kec. Bukit santuai

1. Ds. Tanah Haluan
2. Ds. Tumbang Panyahuan
3. Ds. Tumbang Getas
4. Ds. Tumbang Payang
5. Ds. Tumbang Kania
6. Ds. Tumbang Torung



KABUPATEN KOTAWARINGIN TIMUR
SAMPIT

KEBUTUHAN DASAR DESA

- I. Fasilitas Pendidikan di wilayah **Kec. Bukit Santuai** yang tersedia sampai di tingkat desa adalah PAUD dan SD, sedangkan untuk tingkat SLTP ada di 2 desa dan untuk tingkat SLTA ada di ibukota kecamatan. Jumlah tenaga pengajar masih perlu penambahan terutama untuk guru PNS karena ada sekolah yang tidak ada guru PNS. Disamping itu perlu adanya peningkatan sarana pendukung PBM dan pembangunan rumah dinas guru.
- II. Fasilitas kesehatan di wilayah **Kec. Bukit Santuai** berupa puskesmas/polindes telah tersedia di semua desa dan telah dilengkapi dengan tenaga kesehatan (perawat/bidan). Puskesmas terdapat di ibukota kecamatan, yaitu di Desa Tumbang Kalang.
- III. Jalan lingkungan desa dan jalan penghubung antar desa dalam wilayah **Kec. Bukit Santuai** sebagian besar masih berupa tanah diperkeras dan dalam kondisi rusak. Demikian pula halnya jalan penghubung ke ibukota kecamatan juga masih berupa jalan tanah diperkeras, yang pada beberapa titik kondisinya rusak. Jembatan penghubung dalam desa dan antar desa menggunakan konstruksi kayu, sebagian dalam kondisi rusak.
- IV. Untuk sumber penerangan masyarakat masih menggunakan genset pribadi, genset desa dan PLTS, karena pelayanan PLN baru menjangkau 2 desa yaitu Desa Tumbang Kalang dan Desa Bhakti Karya.
- V. Perusahaan Besar Swasta (PBS) yang beroperasi di wilayah **Kec. Bukit Santuai** didominasi oleh perusahaan yang bergerak di bidang perkebunan kelapa sawit dan kayu.

I. Pendidikan

A. Kondisi Sekolah

NO	NAMA DESA	Nama Sekolah	Jumlah Kondisi Ruang Kelas*		Jumlah Kondisi Meubelair**		Jumlah Guru		Jumlah Murid	Kondisi Toilet dan Air Bersih		Jumlah Kondisi Rumah Dinas Guru***	
			Baik	Rusak	Baik	Rusak	PNS	Non PNS		Baik	Rusak	Baik	Rusak
1.	Ds. Tanah Haluan	SDN 1 TANAH HALUAN		4	10 MEJA KURSI	20 MEJA KURSI	1	1	40		3	3	

B. Kebutuhan Sekolah

NO	NAMA DESA	Nama Sekolah	Jumlah Kebutuhan							
			Perbaikan Ruang Kelas*	Tambah Ruang Kelas*	Meubel (Ruang)**	Tambah Guru (orang)	pemb. Toilet dan air bersih***	Perbaikan Toilet dan air bersih	Perbaikan Rumah Dinas Guru	Pemb. Rumah Dinas Guru
1.	Ds. Tanah Haluan	SDN 1 TANAH HALUAN	4	2	10	2		3		

II. KESEHATAN

A. Fasilitas Kesehatan

NO	NAMA DESA	Nama Faskes	Ketersediaan Obat		Ketersediaan Alkes*		Jumlah Tenaga Kesehatan			Kondisi Bangunan	
			Lancar	Tidak Lancar	Baik	Rusak	Dokter	Perawat	Bidan	Baik	Rusak
1.	Ds. Tanah Haluan	POSYANDU						1		√	
		PUSTU	√								

B. Kebutuhan Kesehatan

NO	NAMA DESA	Nama Faskes	Kebutuhan			
			Alkes*	Tenaga Kesehatan	Bangunan Baru	Perbaikan Bangunan
1.	Ds. Tanah Haluan	POSYANDU		1		
		PUSTU				

III. INFRASTRUKTUR

A. Kondisi Jalan dan Jembatan

NO	NAMA DESA	Rincian Ruas/ Nama Jalan	Kondisi Jalan (Meter)		Jenis Permukaan Jalan (Meter)			Panjang Jalan (Meter)	Kondisi Jembatan (Jumlah dan Ukuran)	
			Baik	Rusak	Tanah/ Agregat	Semen	Aspal		Baik	Rusak
1.	Ds. Tanah Haluan	JALAN DESA	√			√		200		√
		JALAN MENUJU DESA TUMBANG KAMINTING			√			14000		

B. Kebutuhan Infrastruktur Jalan dan Jembatan

NO	NAMA DESA	Ruas/ Nama Jalan	Kebutuhan			
			Peningkatan Jalan (Meter)	Pemb. Jalan Baru (Meter)	Perbaikan Jembatan	Pemb. Jembatan
1.	Ds. Tanah Haluan	JALAN MENUJU DESA TUMBANG KAMINTING	14000			

IV. AIR BERSIH, ELEKTRIFIKASI & SINYAL HP

A. Fasilitas Air Bersih, Elektrifikasi & Sinyal HP

NO	NAMA DESA	Jumlah Rumah	Kondisi Air Bersih		Jumlah Kondisi Listrik				Sinyal HP (Ada/ Tidak)
			Berfungsi*	Tidak Berfungsi	PLN	Genset Pribadi	Genset desa	PLTS	
1.	Ds. Tanah Haluan	170	SUMUR GALI			40		46	ADA

B. Kebutuhan Fasilitas Air Bersih, Elektrifikasi & Sinyal HP

NO	NAMA DESA	Kebutuhan (Rumah)	
		Air Bersih	LISTRIK
1.	Ds. Tanah Haluan		170 Rumah (PLN/PLTS)

I. Pendidikan

A. Kondisi Sekolah

NO	NAMA DESA	Nama Sekolah	Jumlah Kondisi Ruang Kelas*		Jumlah Kondisi Meubelair**		Jumlah Guru		Jumlah Murid	Kondisi Toilet dan Air Bersih		Jumlah Kondisi Rumah Dinas Guru***	
			Baik	Rusak	Baik	Rusak	PNS	Non PNS		Baik	Rusak	Baik	Rusak
2.	Ds. Tumbang Panyahun	TK Harapan Bunda	2		25 meja kursi			4	25	2		2	
		SDN 1 Tumbang Panyahun	7	2	semua		2	8	208	4		3	
		SMPN 7 MENTAYA HULU	5				2	4	154	1		3	
		SMKN 1 BUKIT SANTUAI	3				4	2	81				

B. Kebutuhan Sekolah

NO	NAMA DESA	Nama Sekolah	Jumlah Kebutuhan							
			Perbaikan Ruang Kelas*	Tambah Ruang Kelas*	Meubel (Ruang)*	Tambah Guru (orang)	pemb. Toilet dan air bersih***	Perbaikan Toilet dan air bersih	Perbaikan Rumah Dinas Guru	Pemb. Rumah Dinas Guru
2.	Ds. Tumbang Panyahun	TK Harapan Bunda								
		SDN 1 Tumbang Panyahun	2			2 PNS	1		1	
		SMPN 7 MENTAYA HULU	3		10 PASANG MEJA KURSI	2 PNS	1		1	
		SMKN 1 BUKIT SANTUAI		1 RUANG GURU 1 RUANG LAB PERTANIAN		2 PNS	1		2	

II. KESEHATAN

A. Fasilitas Kesehatan

NO	NAMA DESA	Nama Faskes	Ketersediaan Obat		Ketersediaan Alkes*		Jumlah Tenaga Kesehatan			Kondisi Bangunan	
			Lancar	Tidak Lancar	Baik	Rusak	Dokter	Perawat	Bidan	Baik	Rusak
2.	Ds. Tumbang Panyahuan	Polindes	√							√	

B. Kebutuhan Kesehatan

NO	NAMA DESA	Nama Faskes	Kebutuhan			
			Alkes*	Tenaga Kesehatan	Bangunan Baru	Perbaikan Bangunan
2.	Ds. Tumbang Panyahuan	Polindes	selengkapnya	1 orang pns		

III. INFRASTRUKTUR

A. Kondisi Jalan dan Jembatan

NO	NAMA DESA	Rincian Ruas/ Nama Jalan	Kondisi Jalan (Meter)		Jenis Permukaan Jalan (Meter)			Panjang Jalan (Meter)	Kondisi Jembatan (Jumlah dan Ukuran)	
			Baik	Rusak	Tanah/ Agregat	Semen	Aspal		Baik	Rusak
2.	Ds. Tumbang Panyahuan	jalan desa	1000	2000	√	√		3000	2 beton belum selesai	2 kayu : 20x4 dan 15x4
		jalan tembus desa tumbang sapia		10000					2 kayu : 15x4 dan 15 x 2 meter	
		jalan menuju lahan kelompok tani			5000				15x4 meter	

B. Kebutuhan Infrastruktur Jalan dan Jembatan

NO	NAMA DESA	Ruas/ Nama Jalan	Kebutuhan			
			Peningkatan Jalan (Meter)	Pemb. Jalan Baru (Meter)	Perbaikan Jembatan	Pemb. Jembatan
2.	Ds. Tumbang Panyahuan	jalan desa	2 km		2 kayu : 20x4 dan 15x4	
		jalan tembus desa tumbang batu	6800			

IV. AIR BERSIH, ELEKTRIFIKASI & SINYAL HP

A. Fasilitas Air Bersih, Elektrifikasi & Sinyal HP

NO	NAMA DESA	Jumlah Rumah	Kondisi Air Bersih		Jumlah Kondisi Listrik				Sinyal HP (Ada/ Tidak)
			Berfungsi*	Tidak Berfungsi	PLN	Genset Pribadi	Genset desa	PLTS	
2.	Ds. Tumbang Panyahuan	335	sumur bor			150		50	ada

B. Kebutuhan Fasilitas Air Bersih, Elektrifikasi & Sinyal HP

NO	NAMA DESA	Kebutuhan (Rumah)	
		Air Bersih	LISTRIK
2.	Ds. Tumbang Panyahuan	280 Rumah (Sumur Bor/SPAM)	335 Rumah (PLN/PLTS)

I. Pendidikan

A. Kondisi Sekolah

NO	NAMA DESA	Nama Sekolah	Jumlah Kondisi Ruang Kelas*		Jumlah Kondisi Meubelair**		Jumlah Guru		Jumlah Murid	Kondisi Toilet dan Air Bersih		Jumlah Kondisi Rumah Dinas Guru***	
			Baik	Rusak	Baik	Rusak	PNS	Non PNS		Baik	Rusak	Baik	Rusak
3.	Ds. Tumbang Getas	SD TUMBANG GETAS	SEMUA		15 MEJA 20 KURSI	16 MEJA 20 KURSI	3	2	31		2	1	1

B. Kebutuhan Sekolah

NO	NAMA DESA	Nama Sekolah	Jumlah Kebutuhan							
			Perbaikan Ruang Kelas*	Tambah Ruang Kelas*	Meubel (Ruang)**	Tambah Guru (orang)	pemb. Toilet dan air bersih***	Perbaikan Toilet dan air bersih	Perbaikan Rumah Dinas Guru	Pemb. Rumah Dinas Guru
3.	Ds. Tumbang Getas	SD TUMBANG GETAS	1	2	16 MEJA 20 KURSI	2 ORANG	2 TOILET		1	2

II. KESEHATAN

A. Fasilitas Kesehatan

NO	NAMA DESA	Nama Faskes	Ketersediaan Obat		Ketersediaan Alkes*		Jumlah Tenaga Kesehatan			Kondisi Bangunan	
			Lancar	Tidak Lancar	Baik	Rusak	Dokter	Perawat	Bidan	Baik	Rusak
3.	Ds. Tumbang Getas	PUSTU		√	√					√	

B. Kebutuhan Kesehatan

NO	NAMA DESA	Nama Faskes	Kebutuhan			
			Alkes*	Tenaga Kesehatan	Bangunan Baru	Perbaikan Bangunan
3.	Ds. Tumbang Getas	PUSTU		1 BIDAN	1 POLINDES	

III. INFRASTRUKTUR

A. Kondisi Jalan dan Jembatan

NO	NAMA DESA	Rincian Ruas/ Nama Jalan	Kondisi Jalan (Meter)		Jenis Permukaan Jalan (Meter)			Panjang Jalan (Meter)	Kondisi Jembatan (Jumlah dan Ukuran)	
			Baik	Rusak	Tanah/ Agregat	Semen	Aspal		Baik	Rusak
3.	Ds. Tumbang Getas	JALAN DESA	700			√		700	2 KAYU BAIK	
		JALAN TEMBUS DESA TUMBANG TORUNG	4000		√			4000	2 KAYU BAIK	

B. Kebutuhan Infrastruktur Jalan dan Jembatan

NO	NAMA DESA	Ruas/ Nama Jalan	Kebutuhan			
			Peningkatan Jalan (Meter)	Pemb. Jalan Baru (Meter)	Perbaikan Jembatan	Pemb. Jembatan
3.	Ds. Tumbang Getas	jalan desa	700	500	1 Buah Ukuran 8 x 4 m	

IV. AIR BERSIH, ELEKTRIFIKASI & SINYAL HP

A. Fasilitas Air Bersih, Elektrifikasi & Sinyal HP

NO	NAMA DESA	Jumlah Rumah	Kondisi Air Bersih		Jumlah Kondisi Listrik				Sinyal HP (Ada/ Tidak)
			Berfungsi*	Tidak Berfungsi	PLN	Genset Pribadi	Genset desa	PLTS	
3.	Ds. Tumbang Getas	90	√			25		40	SINYAL LEMAH

B. Kebutuhan Fasilitas Air Bersih, Elektrifikasi & Sinyal HP

NO	NAMA DESA	Kebutuhan (Rumah)	
		Air Bersih	LISTRIK
3.	Ds. Tumbang Getas		

I. Pendidikan

A. Kondisi Sekolah

NO	NAMA DESA	Nama Sekolah	Jumlah Kondisi Ruang Kelas*		Jumlah Kondisi Meubelair**		Jumlah Guru		Jumlah Murid	Kondisi Toilet dan Air Bersih		Jumlah Kondisi Rumah Dinas Guru***	
			Baik	Rusak	Baik	Rusak	PNS	Non PNS		Baik	Rusak	Baik	Rusak
4.	Ds. Tumbang Payang	TK TUNAS HARAPAN	2		20 MEJA KURSI				23	2			
		SDN 1 TUMBANG PAYANG	6	1 PERPUS	50 MEJA KURSI		6	3	100		2	4 (KOPEL)	2

B. Kebutuhan Sekolah

NO	NAMA DESA	Nama Sekolah	Jumlah Kebutuhan							
			Perbaikan Ruang Kelas*	Tambah Ruang Kelas*	Meubel (Ruang)**	Tambah Guru (orang)	pemb. Toilet dan air bersih***	Perbaikan Toilet dan air bersih	Perbaikan Rumah Dinas Guru	Pemb. Rumah Dinas Guru
4.	Ds. Tumbang Payang	TK TUNAS HARAPAN			10 MEJA KURSI 2 LEMARI					
		SDN 1 TUMBANG PAYANG	1 PERPUS	2 RUANG KELAS	50 MEJA KURSI 7 RAK BUKU		2 TOILET			2

II. KESEHATAN

A. Fasilitas Kesehatan

NO	NAMA DESA	Nama Faskes	Ketersediaan Obat		Ketersediaan Alkes*		Jumlah Tenaga Kesehatan			Kondisi Bangunan	
			Lancar	Tidak Lancar	Baik	Rusak	Dokter	Perawat	Bidan	Baik	Rusak
4.	Ds. Tumbang Payang	POLINDES	√		√			1	1	√	
		PUSTU								√	

B. Kebutuhan Kesehatan

NO	NAMA DESA	Nama Faskes	Kebutuhan			
			Alkes*	Tenaga Kesehatan	Bangunan Baru	Perbaikan Bangunan
4.	Ds. Tumbang Payang	POLINDES	TABUNG OKSIGEN, TIMBANGAN BAYI DAN DEWASA, PENYIMPANAN VAKSIN			
		PUSTU				

III. INFRASTRUKTUR

A. Kondisi Jalan dan Jembatan

NO	NAMA DESA	Rincian Ruas/ Nama Jalan	Kondisi Jalan (Meter)		Jenis Permukaan Jalan (Meter)			Panjang Jalan (Meter)	Kondisi Jembatan (Jumlah dan Ukuran)	
			Baik	Rusak	Tanah/ Agregat	Semen	Aspal		Baik	Rusak
4.	Ds. Tumbang Payang	JALAN DESA		√	√			1500	3 GORONG-GORONG 1X4	
		JALAN DESA		√	√			1500	1 GORONG GORONG 1X4	
		JALAN MENUJU DESA TEWEI HARA		√	√			6000	3 JEMBATAN 15X4 M KAYU, 8X4 M KAYU, 8X4 M KAYU	
		JALAN MENUJU DESA TUMBANG KANIA		√	√			3000		

B. Kebutuhan Infrastruktur Jalan dan Jembatan

NO	NAMA DESA	Ruas/ Nama Jalan	Kebutuhan			
			Peningkatan Jalan (Meter)	Pemb. Jalan Baru (Meter)	Perbaikan Jembatan	Pemb. Jembatan
4.	Ds. Tumbang Payang	jalan desa		3 JALAN BARU MENUJU LOKASI PERTANIAN MASING MASING 1 KM		

IV. AIR BERSIH, ELEKTRIFIKASI & SINYAL HP

A. Fasilitas Air Bersih, Elektrifikasi & Sinyal HP

NO	NAMA DESA	Jumlah Rumah	Kondisi Air Bersih		Jumlah Kondisi Listrik				Sinyal HP (Ada/Tidak)
			Berfungsi*	Tidak Berfungsi	PLN	Genset Pribadi	Genset desa	PLTS	
4.	Ds. Tumbang Payang	520	SUMUR	AIR SUNGAI		520			SINYAL BURUK

B. Kebutuhan Fasilitas Air Bersih, Elektrifikasi & Sinyal HP

NO	NAMA DESA	Kebutuhan (Rumah)	
		Air Bersih	LISTRIK
4.	Ds. Tumbang Payang	260 Rumah (Sumur Bor/SPAM)	520 Rumah (PLN/PLTS)

I. Pendidikan

A. Kondisi Sekolah

NO	NAMA DESA	Nama Sekolah	Jumlah Kondisi Ruang Kelas*		Jumlah Kondisi Meubelair**		Jumlah Guru		Jumlah Murid	Kondisi Toilet dan Air Bersih		Jumlah Kondisi Rumah Dinas Guru***	
			Baik	Rusak	Baik	Rusak	PNS	Non PNS		Baik	Rusak	Baik	Rusak
5.	Ds. Tumbang Kania	SDN 1 Desa Tumbang Kania	4		50		1	4		1		3	2
		PAUD											

B. Kebutuhan Sekolah

NO	NAMA DESA	Nama Sekolah	Jumlah Kebutuhan							
			Perbaikan Ruang Kelas*	Tambah Ruang Kelas*	Meubel (Ruang)**	Tambah Guru (orang)	pemb. Toilet dan air bersih** *	Perbaikan Toilet dan air bersih	Perbaikan Rumah Dinas Guru	Pemb. Rumah Dinas Guru
5.	Ds. Tumbang Kania	SDN 1 Desa Tumbang Kania		3	20 MEJA KURSI				2	
		PAUD		2	25 MEJA KURSI	2	2			

II. KESEHATAN

A. Fasilitas Kesehatan

NO	NAMA DESA	Nama Faskes	Ketersediaan Obat		Ketersediaan Alkes*		Jumlah Tenaga Kesehatan			Kondisi Bangunan	
			Lancar	Tidak Lancar	Baik	Rusak	Dokter	Perawat	Bidan	Baik	Rusak
5.	Ds. Tumbang Kania	Pustu	√		√			1		√	
		posyandu Balita	√		√					√	

B. Kebutuhan Kesehatan

NO	NAMA DESA	Nama Faskes	Kebutuhan			
			Alkes*	Tenaga Kesehatan	Bangunan Baru	Perbaikan Bangunan
5.	Ds. Tumbang Kania	Pustu	Selengkapnya	1 bidan	1 unit	
		posyandu Balita				

III. INFRASTRUKTUR

A. Kondisi Jalan dan Jembatan

NO	NAMA DESA	Rincian Ruas/ Nama Jalan	Kondisi Jalan (Meter)		Jenis Permukaan Jalan (Meter)			Panjang Jalan (Meter)	Kondisi Jembatan (Jumlah dan Ukuran)	
			Baik	Rusak	Tanah/ Agregat	Semen	Aspal		Baik	Rusak
5.	Ds. Tumbang Kania	Batu Patahu	800 meter baik	1 km rusak		√		1800	1 . 6x4 meter (kayu) 2. Jembatan gantung 90 x 1,5 meter	
		jalan tembus kedesa tumbang payang		rusak	√			3000		

B. Kebutuhan Infrastruktur Jalan dan Jembatan

NO	NAMA DESA	Ruas/ Nama Jalan	Kebutuhan			
			Peningkatan Jalan (Meter)	Pemb. Jalan Baru (Meter)	Perbaikan Jembatan	Pemb. Jembatan
5.	Ds. Tumbang Kania					

IV. AIR BERSIH, ELEKTRIFIKASI & SINYAL HP

A. Fasilitas Air Bersih, Elektrifikasi & Sinyal HP

NO	NAMA DESA	Jumlah Rumah	Kondisi Air Bersih		Jumlah Kondisi Listrik				Sinyal HP (Ada/ Tidak)
			Berfungsi*	Tidak Berfungsi	PLN	Genset Pribadi	Genset desa	PLTS	
5.	Ds. Tumbang Kania	65	5 rumah sumur gali	√		1		64	tidak ada

B. Kebutuhan Fasilitas Air Bersih, Elektrifikasi & Sinyal HP

NO	NAMA DESA	Kebutuhan (Rumah)	
		Air Bersih	LISTRIK
5.	Ds. Tumbang Kania	65 rumah (sumur bor/SPAM)	65 rumah (PLN/PLTS)

I. Pendidikan

A. Kondisi Sekolah

NO	NAMA DESA	Nama Sekolah	Jumlah Kondisi Ruang Kelas*		Jumlah Kondisi Meubelair**		Jumlah Guru		Jumlah Murid	Kondisi Toilet dan Air Bersih		Jumlah Kondisi Rumah Dinas Guru***	
			Baik	Rusak	Baik	Rusak	PNS	Non PNS		Baik	Rusak	Baik	Rusak
6.	Ds. Tumbang Torung	PAUD	2	-	40 MEJA KURSI	-	-	2	17		√		
		SDN 1 Tumbang Torung		5	135 KURSI, 65 MEJA, 4 LEMARI, 4 PAPAN TULIS, 4 ABSEN		1	6	85		√	DITEMPATI MASYARAKAT DAN GURU KONTRAK	4
		SMPN 8 MENTAYA HULU		6 RUANG KELAS+1 LAB			2	3	24				4

B. Kebutuhan Sekolah

NO	NAMA DESA	Nama Sekolah	Jumlah Kebutuhan							
			Perbaikan Ruang Kelas*	Tambah Ruang Kelas*	Meubel (Ruang)**	Tambah Guru (orang)	pemb. Toilet dan air bersih***	Perbaikan Toilet dan air bersih	Perbaikan Rumah Dinas Guru	Pemb. Rumah Dinas Guru
6.	Ds. Tumbang Torung	PAUD						√		
		SDN 1 Tumbang Torung	5			1 PNS	1 PAKET			4
		SMPN 8	6 RUANG KELAS+1 LAB				1 PAKET			

II. KESEHATAN

A. Fasilitas Kesehatan

NO	NAMA DESA	Nama Faskes	Ketersediaan Obat		Ketersediaan Alkes*		Jumlah Tenaga Kesehatan			Kondisi Bangunan	
			Lancar	Tidak Lancar	Baik	Rusak	Dokter	Perawat	Bidan	Baik	Rusak
6.	Ds. Tumbang Torung	Pustu		√	√			-	-		1
		Polindes	√		√				1	1	

B. Kebutuhan Kesehatan

NO	NAMA DESA	Nama Faskes	Kebutuhan			
			Alkes*	Tenaga Kesehatan	Bangunan Baru	Perbaikan Bangunan
6.	Ds. Tumbang Torung	Pustu		1		1
		Polindes				

III. INFRASTRUKTUR

A. Kondisi Jalan dan Jembatan

NO	NAMA DESA	Rincian Ruas/ Nama Jalan	Kondisi Jalan (Meter)		Jenis Permukaan Jalan (Meter)			Panjang Jalan (Meter)	Kondisi Jembatan (Jumlah dan Ukuran)	
			Baik	Rusak	Tanah/ Agregat	Semen	Aspal		Baik	Rusak
6.	Ds. Tumbang Torung	Jalan Menuju Tumbang Getas		Rusak Berat	√			4000	1 (4x9)	1 JEMBATAN SEI BILUT(4x9)
		JALAN MENUJU TUMBANG BATU		Rusak Berat	√			6800		JEMBATAN SEI KARANAVAN (4X25) DAN JEMBATAN SEI BINJAI (4X25)

B. Kebutuhan Infrastruktur Jalan dan Jembatan

NO	NAMA DESA	Ruas/ Nama Jalan	Kebutuhan			
			Peningkatan Jalan (Meter)	Pemb. Jalan Baru (Meter)	Perbaikan Jembatan	Pemb. Jembatan
6.	Ds. Tumbang Torung	JALAN MENUJU DESA TUMBANG BATU	4000	-	JEMBATAN SEI. KARANAVAN 4X25 M DAN JEMBATAN SEI BINJAI 4X25 M	
		jalan menuju desa tumbang getas	6800		1 JEMBATAN SEI BILUT(4x9)	

IV. AIR BERSIH, ELEKTRIFIKASI & SINYAL HP

A. Fasilitas Air Bersih, Elektrifikasi & Sinyal HP

NO	NAMA DESA	Jumlah Rumah	Kondisi Air Bersih		Jumlah Kondisi Listrik				Sinyal HP (Ada/Tidak)
			Berfungsi*	Tidak Berfungsi	PLN	Genset Pribadi	Genset desa	PLTS	
6.	Ds. Tumbang Torung	152	√		-	√			tidak ada

B. Kebutuhan Fasilitas Air Bersih, Elektrifikasi & Sinyal HP

NO	NAMA DESA	Kebutuhan (Rumah)	
		Air Bersih	LISTRIK
6.	Ds. Tumbang Torung		152 rumah (PLN/PLTS)

4. PERUSAHAAN BESAR SWASTA DI SEKITAR DESA

NO	NAMA DESA	NAMA PERUSAHAAN	SEKTOR/JENIS USAHA
1.	Ds. Tanah Haluan	PT.Agro Wana Lestari	Kelapa Sawit
2.	Ds. Tumbang Panyahuan	PT.AWL PT.KMS	Kelapa Sawit
3.	Ds. Tumbang Getas		
4.	Ds. Tumbang Payang	PT.SARPATIM PT.TENER	Industri Kayu
5.	Ds. Tumbang Kania	PT.SARPATIM	Industri Kayu
6.	Ds. Tumbang Torung	PT.BCT	Industri Kayu